


Проект "Самарканд II" по солнечной фотоэлектрической станции и аккумуляторной системы хранения энергии (АСХЭ)

Республика
Узбекистан

План взаимодействия с заинтересованными
сторонами



Декабрь 2024г., версия 1.3

СВЕДЕНИЯ О ДОКУМЕНТЕ

НАЗВАНИЕ ПРОЕКТА	Проект "Самарканд I по солнечной фотоэлектрической станции и аккумуляторной системы хранения энергии (АСХЭ)"
НОМЕР ПРОЕКТА 5Cs	1305/001/154
НАЗВАНИЕ ДОКУМЕНТА	План взаимодействия с заинтересованными сторонами (ПВЗС)
ЗАКАЗЧИК	Компания ACWA Power
РУКОВОДИТЕЛЬ ПРОЕКТА 5Cs	Кэтрин Сарундей
РУКОВОДИТЕЛЬ ПРОЕКТА 5Cs	Кен Уэйд

КОНТРОЛЬ ДОКУМЕНТАЦИИ

ВЕРСИЯ	ДАТА	ОПИСАНИЕ	СОСТАВИЛ	ПРОВЕРИЛ	УТВЕРДИЛ
1.0	1 июля 2024 года	План взаимодействия с заинтересованными сторонами	К.С.	Б.К.	К.Р.У.
1.1	1/12/2024	План взаимодействия с заинтересованными сторонами	К.С.	К.Р.У.	М.Б.
1.2	6/12/2024	План взаимодействия с заинтересованными сторонами	К.С.	К.Р.У.	М.Б.
1.3	10/12/2024	План взаимодействия с заинтересованными сторонами	К.С.	К.Р.У.	М.Б.



1	Финансовый капитал	Независимо от местоположения, способа доставки или функций, все организации зависят от 5 капиталов устойчивого развития для обеспечения долгосрочного предоставления своих продуктов или услуг.
2	Социальный капитал	
3	Природный капитал	
4	Промышленный капитал	Устойчивое развитие лежит в основе всей деятельности компании "5 Capitals". Где бы мы ни работали, мы стремимся предоставить нашим партнерам возможности для сохранения и увеличения запасов этих основных фондов.
5	Человеческий капитал	

ОТКАЗ ОТ ОТВЕТСТВЕННОСТИ

Компания 5 Capitals не несет ответственности за последствия того, что данный документ может быть использован другими лицами или в иных целях.

Данный документ содержит конфиденциальную информацию и запатентованную интеллектуальную собственность.

Запрещается раскрывать его другим лицам без согласия стороны, заказавшей составление данного документа.

Данный документ выпущен исключительно для заказавшей его стороны и для конкретных целей, связанных с вышеуказанным проектом. На него не должны полагаться другие стороны или использовать его в каких-либо иных целях.

СОДЕРЖАНИЕ

1	ВВЕДЕНИЕ	1
1.1	Обоснование и план мероприятий проекта	1
1.2	Требования к взаимодействию с заинтересованными сторонами	2
1.3	Цели ПВЗС	4
1.4	Сфера охвата ПВЗС	4
1.5	Структура ПВЗС	6
2	ОПИСАНИЕ ПРОЕКТА	8
2.1	Основные сведения о проекте	8
2.2	Местоположение проекта	8
2.3	Приобретение земель	13
2.4	Существующее землепользование	14
2.4.1	Фотовольтовая электростанция мощностью 500 МВт	14
2.4.2	Подстанция "Нуробод"	15
2.4.3	Расстояние в 70 км	16
2.4.4	Расстояние в 350 км	16
2.4.5	Подстанция Халка	17
2.4.6	Каракульская АСХЭ и подземный кабель	18
2.5	Первоначальное определение объектов воздействия ОиСС	18
2.6	Проектные объекты	23
2.6.1	Основные объекты	24
2.6.2	Сопутствующие объекты	26
2.6.3	Вспомогательные объекты	27
2.7	Строительные работы, ресурсы и отходы	32
2.7.1	Строительные работы:	32
2.7.2	Строительное оборудование	33
2.7.3	Строительные материалы и отходы	34
2.7.4	Потребность в электроэнергии	35
2.7.5	Строительная рабочая сила	35
2.8	Работы по эксплуатации и техническому обслуживанию, ресурсы и отходы	36
2.8.1	Эксплуатационные работы	36
2.8.2	Эксплуатационное оборудование	36

2.8.3	Эксплуатационные материалы и отходы _____	36
2.8.4	Потребность в электроэнергии _____	36
2.8.5	Технический персонал _____	37
2.9	Основные этапы проекта _____	37
2.10	Схема покупки электроэнергии в Сазагане _____	38
3	ПРАВОВАЯ БАЗА _____	41
3.1	Национальные законы и нормативные акты _____	41
3.1.1	Участие общественности при проведении оценки ОВОС на национальном уровне _____	41
3.1.2	Рассмотрение жалоб населения _____	42
3.2	Требования кредитора по охране окружающей и социальной среды _____	43
3.2.1	Требования ЕБРР к деятельности в области ОиСС _____	43
3.2.2	Стандарты деятельности ОиСС МФК в области науки и техники _____	45
3.2.3	Требования ОиСС АБР в области охраны окружающей среды _____	46
3.2.4	Принципы Экватора IV _____	47
3.2.5	Оценка и управление рисками в области экологии и безопасности ФАР _____	48
3.2.6	Экологическая и социальная политика АБИИ _____	49
4	СОСТАВЛЕНИЕ КАРТ ЗАИНТЕРЕСОВАННЫХ СТОРОН _____	51
5	ПРОГРАММА ВЗАИМОДЕЙСТВИЯ С ЗАИНТЕРЕСОВАННЫМИ СТОРОНАМИ _____	72
5.1	Методы взаимодействия с заинтересованными сторонами _____	72
5.1.1	Предварительное взаимодействие с заинтересованными сторонами _____	76
5.1.2	Дальнейшее взаимодействие с заинтересованными сторонами _____	100
5.2	Меры по предотвращению репрессий _____	119
6	МЕХАНИЗМ РАССМОТРЕНИЯ ЖАЛОБ _____	120
6.1	Основные принципы механизма рассмотрения жалоб _____	120
6.2	Сфера применения механизма рассмотрения жалоб _____	121
6.3	Этапы управления механизмом рассмотрения жалоб _____	121
6.3.1	Информирование о процедурах управления жалобами _____	121
6.3.2	Подача жалобы _____	122
6.3.3	Отслеживание жалоб _____	124

6.3.4	Рассмотрение и расследование жалоб _____	124
6.3.5	Варианты разрешения жалоб и ответные меры _____	125
6.4	Механизм рассмотрения жалоб на этапе строительства и ввода в эксплуатацию _____	126
6.5	Механизм рассмотрения жалоб на этапе эксплуатации _____	128
6.6	Процедуры рассмотрения жалоб женщин, уязвимых и обездоленных групп населения _____	129
6.6.1	Сообщение о гендерном насилии и сексуальных домогательствах (ГНСД) _____	130
6.7	Контактная информация механизма рассмотрения жалоб _____	131
6.8	Технологический процесс и сроки _____	133
6.9	Информационный центр проекта _____	135
6.10	Обучение _____	136
7	ПЛАН РЕАЛИЗАЦИИ _____	138
7.1	Функции и обязанности _____	138
7.1.1	Специалист по социальным вопросам (Проектная компания) _____	138
7.1.2	Менеджер по охране труда и промышленной безопасности (Проектная компания) _____	139
7.1.3	Менеджер по охране труда и промышленной безопасности (Генподрядчик) _____	139
7.1.4	Сотрудник по связям с общественностью (Генподрядчика) _____	140
7.1.5	Комитет по ПВСС _____	141
7.2	Мониторинг и отчетность _____	142
8	ОБЗОР _____	147
	ПРИЛОЖЕНИЕ А – ПРИМЕР ФОРМЫ ПОДАЧИ ЖАЛОБЫ _____	148
	ПРИЛОЖЕНИЕ В - ФОРМА РЕГИСТРАЦИИ ЖАЛОБ _____	150
	ПРИЛОЖЕНИЕ С ОЗНАКОМИТЕЛЬНАЯ БРОШЮРА ПО ПРОЕКТУ И МРЖ _____	151
	ПРИЛОЖЕНИЕ D СПИСОК РАЙОНОВ И СООБЩЕСТВ, ЗАТРОНУТЫХ ПРОЕКТОМ _____	153

СПИСОК СОКРАЩЕНИЙ

ЗНАЧЕНИЕ	СОКРАЩЕНИЙ
АДБ	Азиатский банк развития
ЗВ	Зона воздействия
Система АСХЭ	Аккумуляторная система хранения энергии
ПЭСУ-С	План экологического и социального управления строительством
ССО	Специалист по связям с общественностью
ДПЭ	Даты промышленной эксплуатации
DEG	Немецкая инвестиционная корпорация
ОФР	Организации по финансированию развития
ГР	Глубина разрядки
ОВОС	Оценка воздействия на окружающую среду
СЭМ	Система энергетического менеджмента
ФУЭП	Финансовые учреждения, придерживающиеся экваториальных принципов
ЭСУ	Экологическое и социальное управление
ОВОСС	Оценка воздействия на окружающую и социальную среду
СЭСУ	Система экологического и социального управления
ОФГ	Обсуждения в фокус-группах
ПГН	Потенциальное гендерное насилие
ПМОП	Передовая международная отраслевая практика
КТГА	Крупнотоннажные грузовые автомобили
ОЗ, ОТ, ТБ и ООС	Охрана здоровья, охрана труда, техника безопасности и охрана окружающей среды
МФИ	Международные финансовые институты
КН	Коренное население
JBIC	Японский банк международного сотрудничества
ИБР	Исламский банк развития
АО	Акционерное общество
ИКИ	Интервью с ключевыми информантами
ПОЗВСС	План отвода земель и восстановления средств к существованию
ОВМ	Органы власти на местах
НЦКЦ	Начало цикла - конец цикла
ДАЗ	Договор аренды земельного участка
НМВА	Национальные министерства, ведомства и агентства
МЭОСИК	Министерство экологии, охраны окружающей среды и изменения климата
НЭСУ	Национальная электрическая сеть Узбекистана
ННО	Неправительственная некоммерческая организация

ЗНАЧЕНИЕ	СОКРАЩЕНИЙ
НТО	Нетехнический отчет
ЭиТО	Эксплуатация и техническое обслуживание
ПЭСУ-Э	План экологического и социального управления в ходе эксплуатации
ВЛЭП	Воздушная линия электропередачи
ЗПС	Затронутые проектом сообщества
ИЦП	Информационные центры проектов
СЗЭ	Соглашение о закупке электроэнергии
ГЧП	Государственно-частное партнерство
СД	Стандарты деятельности МФК
ФЭ	Фотоэлектрический
СЭД	Сексуальная эксплуатация и домогательство
ПВЗС	План взаимодействия с заинтересованными сторонами

1 ВВЕДЕНИЕ

1.1 Обоснование и план мероприятий проекта

Узбекистан является одной из самых быстрорастущих экономик в Центрально-Азиатском регионе с устойчивым спросом на электроэнергию. К 2018 году потребление электроэнергии в стране достигло 50 млн ТВт·ч, и, по прогнозам, внутренний спрос на электроэнергию будет расти на 4% в год в связи с продолжающимся ростом населения и развитием промышленности. В 2019 году установленная мощность по производству электроэнергии в Узбекистане составит 63 ТВт·ч, при этом 85% производства приходится на тепловые электростанции, работающие на природном газе.

Устойчивая тенденция роста потребления электроэнергии, снижение производительности старых электростанций и возникающие климатические проблемы привели к беспрецедентному дефициту энергоснабжения, особенно в Ташкентской, Андижанской, Наманганской, Ферганской, Самаркандской и Сурхандарьинской областях. В декабре 2022 г. в результате массового роста спроса на электроэнергию для отопления в условиях экстремальных зимних температур, произошла серьезная перегрузка энергосистемы, приведшая к отключению электроэнергии по всей Ташкентской области. Возникающий в Узбекистане энергетический кризис послужил основанием для принятия срочных мер по развитию базы возобновляемой энергетики страны. Этот план согласуется с политикой страны, направленной на декарбонизацию и экологизацию экономики. Эта программа в основном включает в себя создание дополнительных возобновляемых источников энергии с целью достижения мощности солнечной энергетики в 10 000 МВт к 2030 году.

Во исполнение генерального соглашения от 19 марта 2023 года, Акционерная компания (АО) "Национальные электрические сети Узбекистана" (НЭГУ) заключила Соглашение о закупке электроэнергии (СЗЭ) с компанией ACWA Power (далее - Разработчик проекта), на ускоренную разработку и эксплуатацию фотоэлектрической электростанции мощностью 500 МВт, двух подстанций 500/220 кВ и аккумуляторной системы хранения энергии (АСХЭ) емкостью 500 мегаватт-часов (МВт·ч), далее именуемой "Проект", в Самаркандской, Ташкентской и Бухарской областях. Соглашение также предусматривает строительство соответствующих соединительных объектов (т.е. линий электропередач). Соглашение о закупке электроэнергии рассчитано на 25 лет и 20 лет с даты начала промышленной эксплуатации (ДПЭ) фотоэлектрической станции и

аккумуляторной системы хранения энергии (АСХЭ), соответственно. По окончании срока действия соглашения, объекты проекта будут переданы покупателю продукции (НЭСУ) для последующей эксплуатации и технического обслуживания (ЭиТО).

С этой целью, 2 марта 2023 года была зарегистрирована проектная компания ACWA Power Sazagan Solar 2 LLC. В рамках подготовки к реализации проекта, разработчик проекта обратился за международным финансированием к организациям по финансированию развития (ОФР), включая Международную финансовую корпорацию (IFC) и Японский банк международного сотрудничества (JBIC) (далее - Кредиторы проекта).

Для обеспечения комплексного планирования и выдачи разрешений, в соответствии с применимыми критериями оценки ОиСС, в целях реализации проекта, Разработчик проекта поручил компании "5 Capitals" (далее - Консультант) провести оценку воздействия на окружающую и социальную среду (ОВОСС) и План отвода земель и восстановления средств к существованию (ПОЗВСС). Консультант привлек в качестве субконсультанта местную компанию Juru и Index Consulting для оказания поддержки в завершении ОВОСС и исследований ПОЗВСС, а также для взаимодействия с заинтересованными сторонами.

1.2 Требования к взаимодействию с заинтересованными сторонами

Проект предусматривает строительство на новом месте фотоэлектрической станции и электрической подстанции в Нурободском районе (Самаркандская область) и одной станции АСХЭ – аккумуляторной системы хранения энергии - в Каракульском районе (Бухарская область), а также проведение воздушной линии электропередачи (ВЛЭП) в Самаркандской области, а также ВЛЭП большой протяженности через Самаркандскую, Джизакскую, Сырдарьинскую и Ташкентскую области. Разработчик проекта ищет финансирование проекта у ряда организации по финансированию развития (ОФР). В целях обеспечения устойчивого развития, в своей деятельности эти организации руководствуются политикой ОиСС (Окружающая и социальная среда), которая направлена на выявление, оценку и управление ОиСС рисками в ходе реализации инвестиционных проектов.

Обязательства по обеспечению экологической и социально-экономической устойчивости проектов развития закреплены в многочисленных международных конвенциях и контрольных показателях деятельности ОФР, касающихся таких актуальных

вопросов развития, как сохранение биоразнообразия, борьба с загрязнением окружающей среды, изменение климата, сохранение культурного наследия, защита прав человека, участие общественности в принятии решений и доступ к информации. Это обязательство также основано на принципах прозрачности, подотчетности и надлежащего управления, которые лежат в основе предписаний ОФР по отношению к своим партнерам, клиентам и заинтересованными сторонами (включая сообщества, затронутые проектом).

В соответствии с широким спектром международных соглашений и отраслевых рекомендаций, взаимодействие с заинтересованными сторонами является основополагающим элементом планирования и реализации устойчивого и социально ответственного развития. В контексте выявления, оценки, планирования мер по снижению рисков в области охраны окружающей и социальной среды, а также соответствующего мониторинга, консультации с заинтересованными сторонами и совместное планирование направлены на использование экспертных и местных знаний и минимизацию соответствующих проектных рисков. Предоставление информации о проекте на всех этапах его разработки также обеспечивает права заинтересованных сторон на доступ к информации, и наряду с содержательным и консультативным диалогом, способствует привлечению заинтересованных сторон к определенным инвестициям.

Таким образом, вовлечение заинтересованных сторон в разработку проекта имеет решающее значение для минимизации рисков в области охраны окружающей и социальной среды, создания устойчивых и справедливых выгод от проекта для потенциальных бенефициаров, а также устранения юридических, финансовых и репутационных рисков, связанных с невыполнением соответствующих целей разработки проекта, нормативных требований принимающей страны и предписаний ОФР. Таким образом, оценка проекта с точки зрения охраны окружающей и социальной среды и соответствующие процессы взаимодействия с заинтересованными сторонами являются неразрывно связанными процессами, которые должны осуществляться параллельно. Соответственно, представленный здесь План взаимодействия с заинтересованными сторонами (ПВЗС) будет служить руководством для проведения значимых и дифференцированных консультаций с участниками проекта и раскрытия информации на протяжении всего периода реализации проекта (т.е. на этапах планирования, строительства и эксплуатации).

Правовой контекст взаимодействия с заинтересованными сторонами на уровне проекта представлен в разделе 2.1 настоящего документа.

1.3 Цели ПВЗС

Взаимодействие с заинтересованными сторонами входит в число основных требований, предъявляемых к проведению ОВОСС в соответствии с национальным законодательством и стандартами деятельности кредиторов проекта в области рисков воздействия на ОиСС. Согласно этим документам, значимый и адаптивный процесс взаимодействия с заинтересованными сторонами, который начинается на достаточно ранних стадиях планирования проекта и продолжается на всех последующих стадиях его реализации, призван обеспечить достижение следующих целей стандартов деятельности в области рисков воздействия на ОиСС:

- Установление совместного, информативного и прозрачного диалога со сторонами, имеющими возможность повлиять на реализацию проекта и/или оказаться под его воздействием, а также с заинтересованными в результатах проекта сторонами.
- Использовать и интегрировать местные и экспертные знания для выявления и оценки воздействия на окружающую и социальную среду, с последующей оптимизацией проекта и эффективного планирования мер по смягчению последствий.
- Обеспечение поддержки со стороны местного сообщества и предоставление устойчивых выгод от проекта целевым бенефициарам.

Взаимодействие с заинтересованными сторонами - это "живой" процесс, который должен быть организован с помощью специального и документированного Плана взаимодействия с заинтересованными сторонами (ПВЗС).

1.4 Сфера охвата ПВЗС

План взаимодействия с заинтересованными сторонами, изложенный в настоящем документе, был разработан с целью руководства консультациями с заинтересованными сторонами и предоставлением информации на всех этапах планирования, строительства и эксплуатации Проекта. Данное руководство соответствует требованиям законодательства и стандартам эффективности в области ОиСС, установленным кредиторами Проекта, включая Стандарты эффективности МФК (СЭМ МФК) и Принципы Экватора (ПЭ).

ПВЗС будет применяться ко всей проектной деятельности, связанной с основным, вспомогательными и сопутствующими запланированными объектами проекта, в частности:

- Фотоэлектрическая электростанция мощностью 500 МВт в Нуробадском районе Самаркандской области.
- 70-километровая воздушная линия электропередачи на 220 кВ в Нурободском районе Самаркандской области.
- Подстанция на 500/220 кВ в Нурободском районе Самаркандской области.
- 350-километровая воздушная линия электропередачи на 220 кВ, проходящая через Самаркандскую, Джизакскую, Сырдарьинскую и Ташкентскую области.
- Подстанция на 500/220 кВ в Куйичирчикском районе Ташкентской области.
- АСХЭ мощностью 500 МВтч, подземный соединительный кабель напряжением в 220 кВ и подъездная дорога в Каракульском районе Бухарской области.
- Вспомогательные объекты, запланированные на этапе строительства проекта.

Кроме того, как подробно описано в Разделе 5 настоящего Плана, деятельность по взаимодействию с заинтересованными сторонами в рамках ПВЗС включает следующее:

- Различные способы консультаций (т.е. официальная консультативная переписка, обсуждение в фокус-группах, интервью с важными источниками информации и т.д.).
- Различные способы раскрытия информации (например, встречи с населением, письменные уведомления и предоставление информации о документах по гарантиям в области ОиСС).
- Управление внешними жалобами (т.е. сбор жалоб, связанных с проектом, на различные воздействия на окружающую среду и меры по их устранению).

Учитывая прогнозируемое развитие проектной деятельности на разных этапах реализации, возможные изменения в нормативно-правовой базе проекта и объектах воздействия ОиСС, ПВЗС будет представлять собой живой план управления. План будет адаптироваться к изменяющимся условиям и результатам ОВОСС проекта, последующего мониторинга ОиСС и любых последующих процессов оценки воздействия на ОиСС в соответствии с национальными нормами и обязательствами, установленными кредиторами проекта.

По завершении оценки ОВОСС, ПВЗС будет интегрирован в более широкую систему экологического и социального управления (СЭСУ) Проекта и соответствующим образом обновлен.

1.5 Структура ПВЗС

План взаимодействия с заинтересованными сторонами, представленный в этом документе, структурирован следующим образом:

1. Введение

- Обоснование и план мероприятий проекта
- Требования к взаимодействию с заинтересованными сторонами
- Цели ПВЗС
- Сфера охвата ПВЗС

2. Описание проекта

- Местоположение проекта
- Описание проекта
- Требования к строительству проекта
- Требования к эксплуатации проекта
- Местная специфика и чувствительность

3. Правовая база

- Национальные требования
- Требования кредиторов

4. Составление карт заинтересованных сторон

5. Программа взаимодействия с заинтересованными сторонами

- Программа взаимодействия с заинтересованными сторонами
- Меры по предотвращению репрессий

6. Механизм рассмотрения жалоб

- Основные принципы механизма рассмотрения жалоб
- Сфера применения механизма рассмотрения жалоб
- Этапы управления механизмом рассмотрения жалоб
- Механизм рассмотрения жалоб на этапе строительства и ввода в эксплуатацию
- Механизм рассмотрения жалоб на этапе эксплуатации
- Процедуры рассмотрения жалоб женщин, уязвимых и обездоленных групп населения
- Контактная информация механизма рассмотрения жалоб

- Технологический процесс и сроки
- Информационный центр проекта
- Обучение

7. План реализации

- Функции и обязанности
- Мониторинг и отчетность

8. Обзор

9. Приложения

2 ОПИСАНИЕ ПРОЕКТА

2.1 Основные сведения о проекте

Таблица 2-1 Основные сведения о проекте

НАЗВАНИЕ ПРОЕКТА	Проект "Самарканд II" по солнечной фотоэлектрической станции и аккумуляторной системы хранения энергии (АСХЭ)
РАЗРАБОТЧИК ПРОЕКТА	Компания ACWA Power
ПРОЕКТНАЯ КОМПАНИЯ	ООО "ACWA Power Sazagan Solar 2"
ПОЛУЧАТЕЛЬ ПРОДУКЦИИ	ОАО "Национальная электрическая сеть РУз"
ГЕНПОДРЯДЧИК	Larsen and Tourbo (L&T)
ЭКСПЛУАТАЦИОННАЯ КОМПАНИЯ	NOMAC
КОНСУЛЬТАНТ ПО ОХРАНЕ ОКРУЖАЮЩЕЙ СРЕДЫ	Компания "5 Capitals" Консалтинг в области охраны окружающей среды и управления ("5 Capitals") Почтовый ящик 119899, Дубай, ОАЭ Тел: +971 (0) 4 343 5955, Факс: +971 (0) 4 343 9366 www.5capitals.com
КОНТАКТНОЕ ЛИЦО	Кен Уэйд (директор), Ken.wade@5capitals.com

2.2 Местоположение проекта

Проект состоит из четырех основных компонентов, включающих одну фотоэлектрическую станцию, одну установку АСХЭ, две подстанции и три линии электропередачи, которые будут расположены на территории Самаркандской, Сырдарьинской, Джизакской, Ташкентской и Бухарской областей.

Фотоэлектрическая станция мощностью 500 МВт будет расположена в Нурободском районе, примерно в 80 км от города Самарканда, а подстанция "Нуробод" на 500/220 кВ - в Пастдаргомском районе, примерно в 18 км от города. Фотоэлектрическая станция мощностью 500 МВт будет связана с подстанцией "Нуробод" 70-километровой линией электропередачи ВЛЭП напряжением в 220 кВ.

АСХЭ и подземный кабель длиной 1,1 км, соединяющий объект с прилегающей подстанцией, будут установлены в Каракульском районе, примерно в 50 км от города Бухара. Относительное расположение запланированных объектов проекта показано на рисунке на Рисунках 2.1 – 2.4.

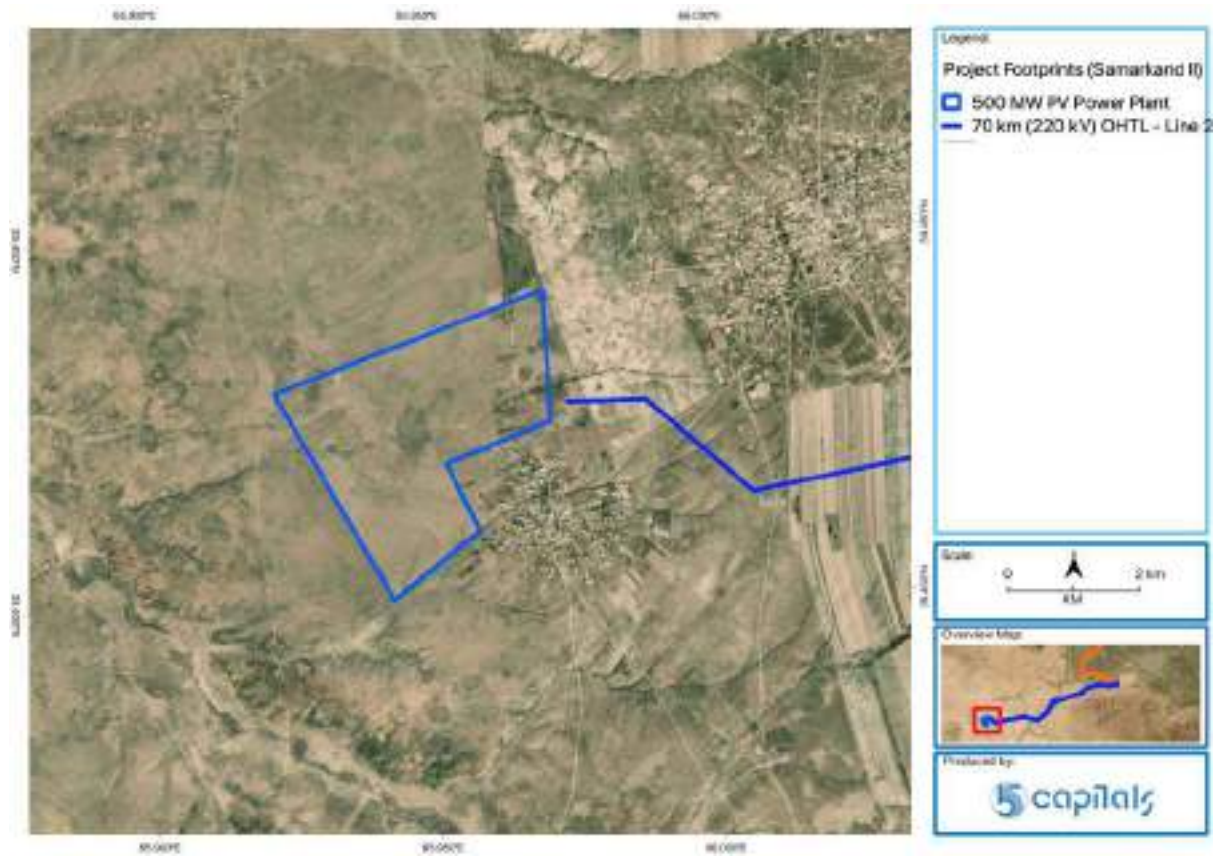


Рисунок 2-1. Расположение фотоэлектрической станции мощностью 500 МВт

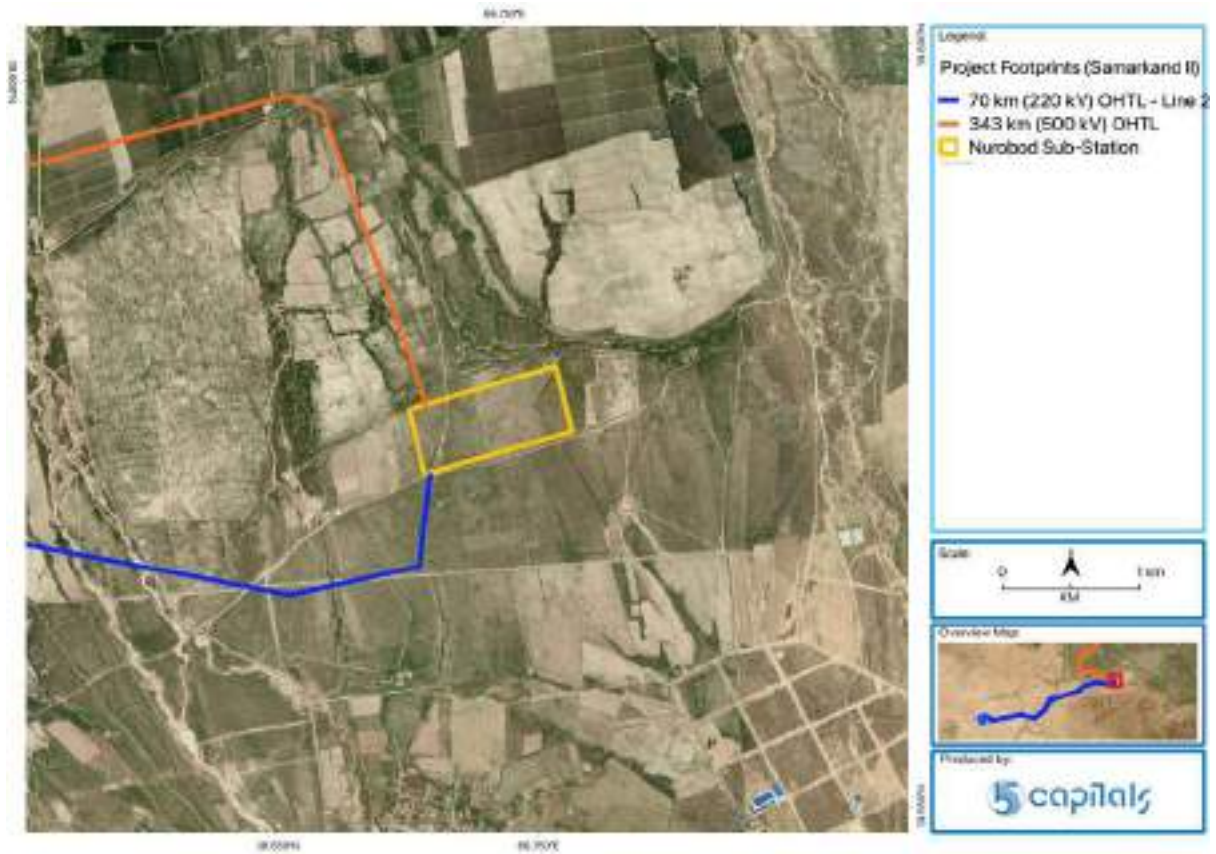


Рисунок 2-2. Расположение подстанции "Нуробод"



На Рисунке 2-3 показана планируемая 70-километровая линия ВЛЭП, соединяющая фотоэлектрическую электростанцию мощностью 500 МВт с подстанцией "Нуробод"; и планируемая 350-километровая линия ВЛЭП, соединяющая подстанцию с подстанцией "Халка"



Рисунок 2-4. Расположение Каракульской АСХЭ

Ориентировочные координаты GPS для нелинейных объектов проекта приведены в таблице ниже.

Таблица 2-2. Координаты границ проектной площадки

ШИРОТА	ДОЛГОТА
Площадка для фотоэлектрической электростанции мощностью 500 МВт	
65,92256902	39,429192
65,97054867	39,44231101
65,97144495	39,42437636
65,95266158	39,41892587
65,95825235	39,40959672
65,94276584	39,40046985
Площадка Каракульской АСХЭ	
63,86678779	39,51636452
63,87151443	39,52032504
63,87423742	39,51847344
63,875184	39,51561925

ШИРОТА	ДОЛГОТА
63,8719822	39,5129059
Площадка подстанции "Нуробод"	
66,74046363	39,57744046
66,75310882	39,57987352
66,75424104	39,57554102
66,74160068	39,57315096
Площадка подстанции Халка	
69,0855967	41,01557923
69,09104695	41,01208199
69,08700172	41,00858597
69,08148709	41,01216435

2.3 Приобретение земель

Разработчик проекта заключил СЗЭ с Министерством энергетики Узбекистана (в лице АО "НЭСУ") в марте 2023 года. 4 июля 2023 года был издан указ президента о разработке плана проекта и его реализации.

Помимо прочих положений, президентский указ устанавливает правовую основу для отчуждения земель в пределах конкретных участков, предназначенных для строительства запланированных объектов проекта. Процесс отчуждения земель в Республика Узбекистан в основном начинается с изъятия целевых земель в государственные резервы на основании распоряжений об отводе земельных участков (ОЗУ) районных и областных хокимиятов, имеющих право прямой собственности на землю. Впоследствии земли, возвращенные в государственные резервы, реклассифицируются и перераспределяются между новыми землевладельцами на основании договоров аренды земельного участка (ДАЗУ). Разрешение на отвод земельных участков для проекта было выдано 20 июля 2023 года, однако до настоящего времени не было введено никаких ограничений доступа и выселения, а для размещения фотоэлектрических станций и площадок АСХЭ еще не были заключены договора аренды земельного участка. Кроме того, в настоящее время ведется детальное проектирование планируемых линии ВЛЭП, и площадь расположения опор ВЛЭП еще не определена (т.е. как площадь, так и расположение типов пилонов вдоль каждой линии ВЛЭП).

В настоящее время, большинство проектных площадок находятся в пределах земельных участков, предназначенных для сельскохозяйственного использования. Процесс приобретения земли в рамках проекта будет включать в себя перераспределение земли для промышленного использования. Наилучшие доступные оценки для

детализированного землеотвода по проекту приведены в таблице ниже. Указанные земельные участки включают в себя как постоянные участки, так и временные участки на этапах эксплуатации и строительства проекта соответственно.

Таблица 2-3. Отвод земли под планируемые проектные объекты

№	ПРОЕКТНАЯ ПЛОЩАДКА	ОБЩАЯ ПЛОЩАДЬ (ГА)
1.	Фотоэлектрическая электростанция мощностью 500 МВт	994
2.	Каракульская АСХЭ и подземный кабель	32.4
3.	Подстанция "Нуробод"	54.5
4.	Подстанция Халка	31.1
5.	ВЛЭП длиной 70 км (220 кВ)	143
6.	ВЛЭП длиной 350 км (500 кВ)	[Подлежит уточнению]
7.	Подъездная дорога к АСХЭ Каракуль	0.332

2.4 Существующее землепользование

В следующих разделах описывается общее землепользование на проектных участках, а также более подробное описание текущей собственности на землю, подлежащей отводу под нужды проекта. Более подробная информация о существующем землепользовании и владении в рамках проекта представлена в ПОЗВСС проекта.

2.4.1 Фотоэлектрическая электростанция мощностью 500 МВт

Фотоэлектрическая электростанция мощностью 500 МВт будет расположена в сельской местности Нуробадского района, который находится примерно в 33 километрах к юго-западу от районного центра Нуробад и в 81 километре к юго-западу от города Самарканд.

Участок расположен на пастбищной территории, и на его территории было обнаружено несколько строений для выпаса скота, таких как загоны для скота и сараи. На территории участка не было зарегистрировано никаких жилых объектов.

Землепользование в окрестностях также включает в себя частное земледелие и два жилых поселка.



Рисунок: 2-5. Степной ландшафт на территории фотоэлектрической станции мощностью 500 МВт (слева); животноводческое строение на территории станции (справа)

2.4.2 Подстанция "Нуробод"

Подстанция "Нуробод" расположена в сельской местности Пастдаргомского района, который расположен примерно в 8 километрах к югу от города Джума (районный центр), в 37 километрах к востоку от районного центра Нуробод и в 13 километрах к юго-западу от города Самарканд.

Участок представляет собой неиспользуемые залежные земли с ограниченной сезонной активностью выпаса скота. На территории участка не было обнаружено никаких построенных объектов. Землепользование в окрестностях участка было относительно разнообразным: в радиусе одного километра находились пастбища, животноводческие фермы, земледельческие хозяйства и карьеры.




Рисунок 2-6. Пастбища, находящиеся поблизости от площадки подстанции Нурабад (слева); засушливый, степной ландшафт на территории площадки (справа)

2.4.3 Расстояние в 70 км

70-километровый маршрут линии ВЛЭП проходит по сельской местности в районе населенного пункта Нурабад. Землепользование по маршруту линии ВЛЭП и вокруг него в основном включает в себя растениеводство. Вдоль коридора воздействия не было обнаружено ни одного жилого объекта.



Рисунок 2-7. Пастбищное землепользование и выращивание сельскохозяйственных культур в районе 70-километрового коридора ВЛЭП

2.4.4 Расстояние в 350 км

Маршрут протяженностью 350 км проходит в общей сложности через четыре области, а именно Самаркандскую, Сырдарьинскую, Джизакскую и Ташкентскую. В общей сложности 16 районов проходят по линии маршрута ВЛЭП, а основные городские центры, расположенные вблизи коридора, включают в себя города Самарканд, Джизак и Ташкент.

В сельском хозяйстве на территории ВЛЭП преобладают фермы, выращивающие орошаемые культуры. Несколько предприятий аквакультуры также расположены в

коридоре и вокруг него, в частности, в Сырдарьинской области. Небольшие промышленные объекты, расположенные в непосредственной близости от линии ВЛЭП, включают в себя карьерные площадки вдоль рек Зерафшан и Сырдарья.



Рисунок 2-8. Сельскохозяйственные угодья вдоль 350-километрового коридора ВЛЭП

2.4.5 Подстанция Халка

Подстанция "Халка" расположена в сельской местности Куйичирчикского района, который расположен примерно в 20 километрах к юго-западу от окраин города Ташкента.

Участок примыкает к участкам земли, возделываемым под хлопок и пшеницу. На участке не было обнаружено никаких жилых объектов. Участок окружен жилыми массивами, ближайший из которых находится примерно в километре от участка.

2.4.6 Каракульская АСХЭ и подземный кабель

Каракульская АСХЭ расположена в пригородной зоне Каракульского района, примерно в 3 километрах от районного центра и в 50 километрах к юго-западу от города Бухара.

Земли на территории АСХЭ входят в состав государственного лесного фонда, и на этой территории нет никакой жилой недвижимости. Участок находится в относительно незастроенной части обширной промышленной зоны. С запада и севера к участку примыкают отдаленные жилые, коммерческие и промышленные зоны. Восточные и южные окрестности в пределах 2-километровой зоны включают в себя редкое распределение существующих и развивающихся промышленных объектов.

Трасса подземного кабеля, который соединит АСХЭ с существующей подстанцией, пересекает существующий участок железной дороги и магистраль М37.



Рисунок 2-9. Песчаные равнины с редким покровом кустарника белого саксаула на территории Каракульского участка АСХЭ

2.5 Первоначальное определение объектов воздействия ОиСС

Первоначальное определение потенциальных объектов воздействия ОиСС (т.е. ценных компонентов окружающей среды), расположенных в пределах 1 км от границ проектной площадки, было проведено на основе изучения спутниковых снимков, полевой разведки и текущих консультаций с ключевыми заинтересованными сторонами. Как показано на Рис. 2-10 ниже, объекты воздействия включают в себя действующие и заброшенные/выведенные из эксплуатации жилые, хозяйственные, промышленные и

коммунальные объекты, а также поверхностные водные объекты. Общая зона влияния (ЗВ) была установлена на основе максимальной зоны влияния (ЗВ), ожидаемой для потенциальных прямых воздействий, связанных с объектами проекта.

На следующих картах и в таблицах представлен обзор объектов воздействия ОиСС, предварительно определенных в пределах ЗВ, для нелинейных объектов проекта (за исключением подъездных дорог).

Карта объектов воздействия не представлена для планируемых линии ВЛЭП, учитывая множество объектов воздействия, связанных с обширной зоной действия этих объектов.

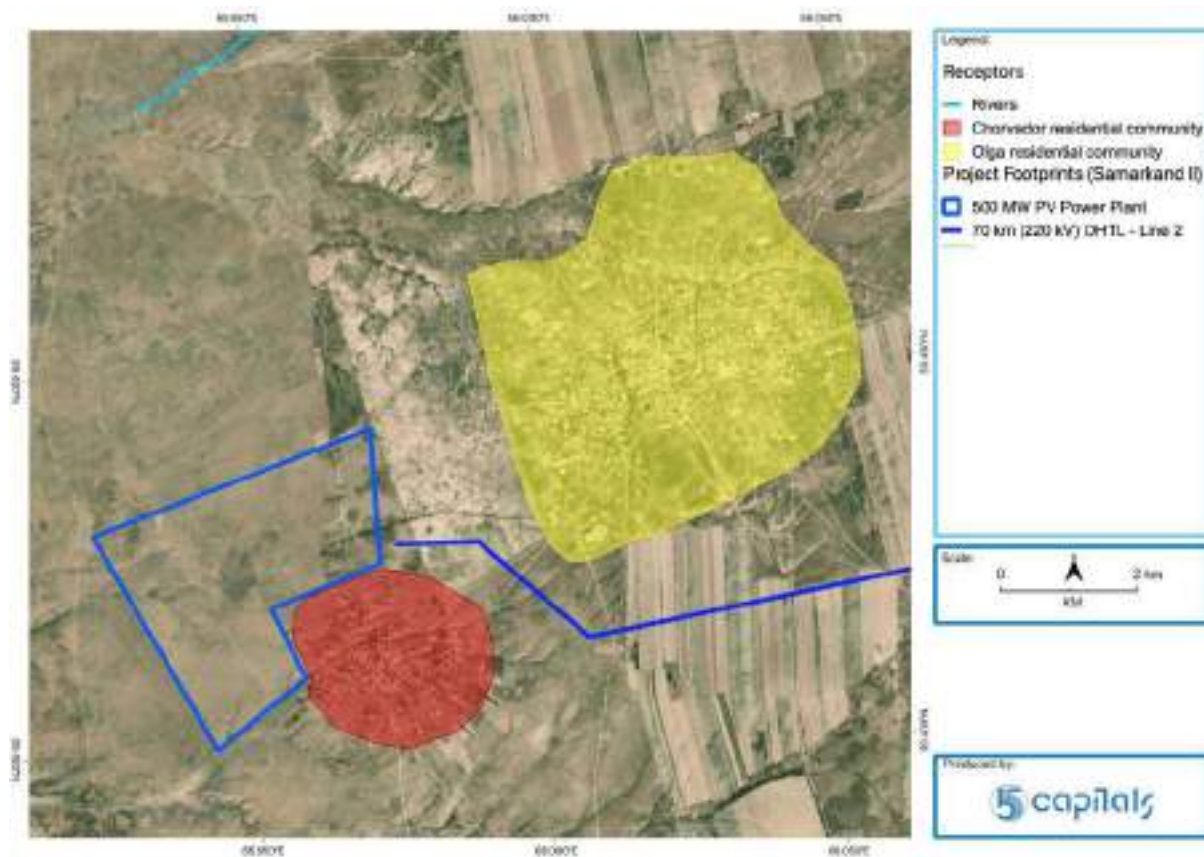
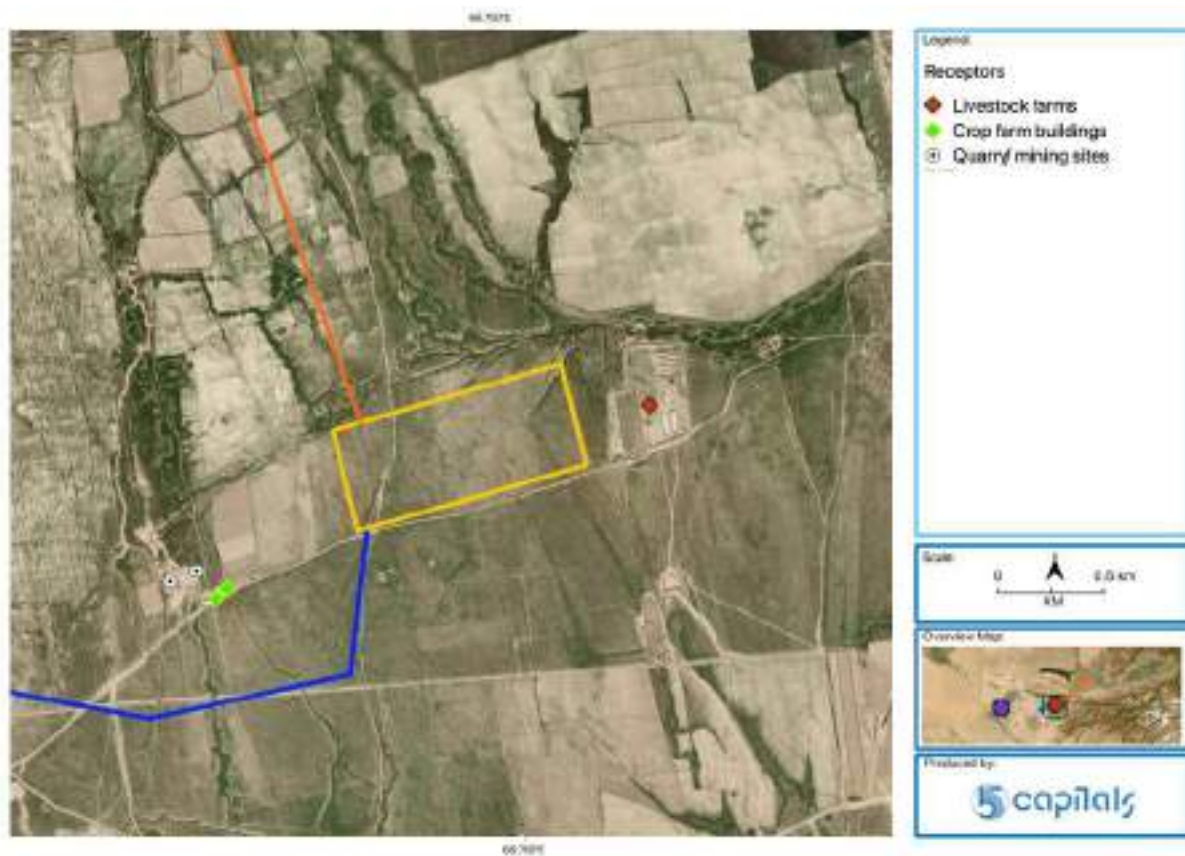


Рисунок 2-10. Обзор потенциальных объектов воздействия ОиСС в зоне действия фотоэлектростанции мощностью 500 МВт

Таблица 2-4 ниже приведен список объектов воздействия ОиСС, предварительно определенных в общей зоне действия фотоэлектрической станции мощностью 500 МВт, с соответствующими краткими описаниями.

Таблица 2-4. Обзор потенциальных объектов воздействия ОиСС в пределах одного километра от площадки фотоэлектрической станции мощностью 500 МВт

ТИП ОБЪЕКТА ВОЗДЕЙСТВИЯ	БЛИЗОСТЬ К ПРОЕКТНЫМ УЧАСТКАМ	ОПИСАНИЕ
Жилой поселок "Чорвадор"	90 м	Жилой комплекс, расположенный вокруг электростанции мощностью 500 МВт, с ближайшим жилым комплексом, расположенным примерно в 90 метрах к югу от границы территории электростанции.
Жилой поселок "Олга"	2,7 км	Жилой комплекс расположен к северо-востоку от электростанции мощностью 500 МВт, а ближайший жилой комплекс находится примерно в 2,7 км от него.



На рисунке 2-11 представлен обзор потенциальных объектов воздействия на окружающую среду и здоровье в пределах ЗВ подстанции Нуробод

Таблица 2-5 В Таблице 2 5 ниже приведен список объектов воздействия ОиСС, предварительно определенных в пределах общей предварительной ЗВ подстанции Нуробод, с соответствующими краткими описаниями.

Таблица 2-5. Обзор потенциальных объектов воздействия ОиСС в пределах одного километра от площадки подстанции Нуробод

Тип объекта воздействия	Близость к проектным участкам	Описание
Здания/сооружения земледельческих хозяйств	570 м	Сельскохозяйственные сараи и дома, расположенные к западу от участка.
Животноводческие фермы	165	Птицеферма расположена к востоку от участка.
Карьер	790 м	Участки добычи песка расположены к западу от участка.
Река	3,8 км	Река Сазагансай протекает к западу от участка.

Рисунок 2-12 На Рисунке 2 12 ниже представлен обзор существующих объектов воздействия ОиСС, расположенных вблизи площадки подстанции Халка. Как показано на карте, землепользование в районе площадки ограничено сельским хозяйством, а в пределах соответствующей ЗВ не было создано никаких стационарных сооружений.

Ближайшие фермерские поселения расположены вокруг населенных пунктов Пакстазор, Дуслик и Чинобод.

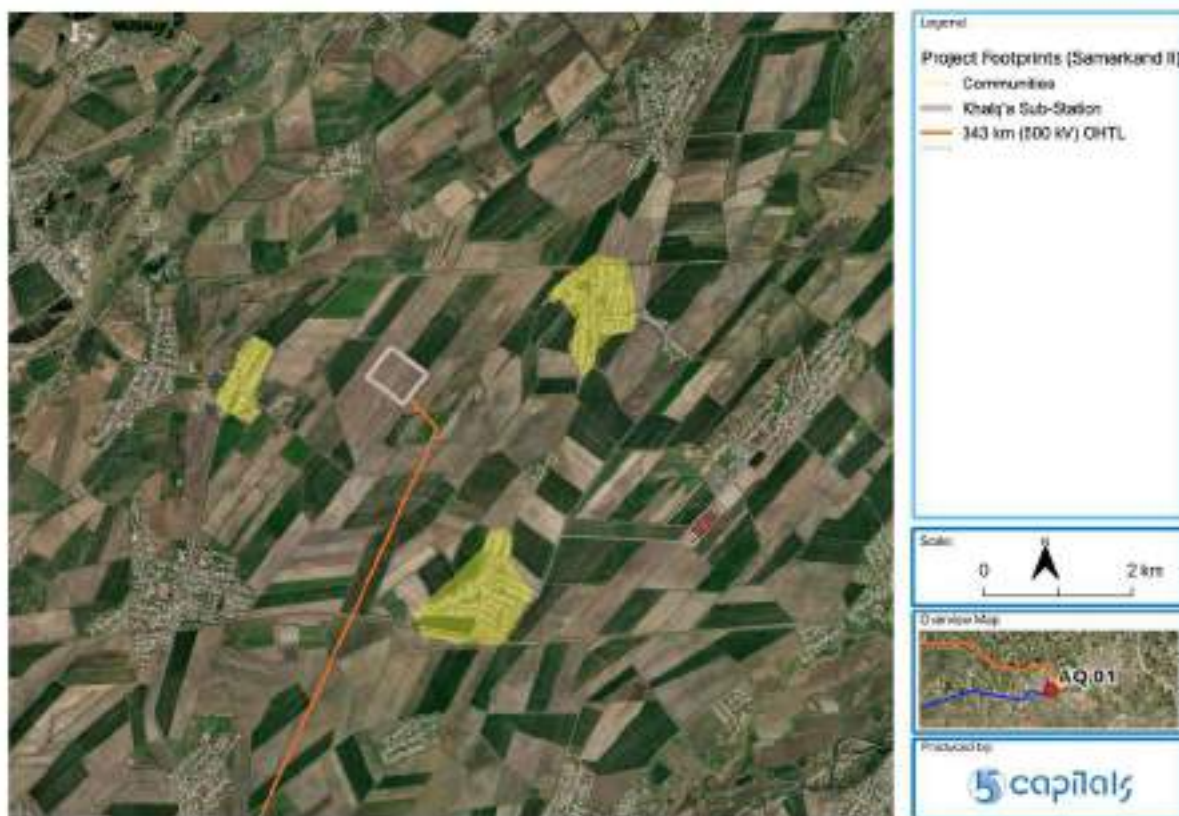


Рисунок 2-12. Площадка подстанции Халка и близлежащие объекты воздействия ОиСС

Таблица 2-6 В Таблице 2 6 ниже приведен список объектов воздействия ОиСС, предварительно выявленных в пределах общей предварительной ЗВ Каракульской АСХЭ, с соответствующими краткими описаниями и местоположением относительно границ проектной территории.

Таблица 2-6. Обзор потенциальных объектов воздействия ОиСС в пределах одного километра от площадки Каракульской АСХЭ

ТИП ОБЪЕКТА ВОЗДЕЙСТВИЯ	БЛИЗОСТЬ К ПРОЕКТНЫМ УЧАСТКАМ	ОПИСАНИЕ
Промышленные объекты	240 – 700 метров	Промышленные объекты (в основном промышленные склады) расположены к северу и востоку от участка.
Железная дорога.	145 метров	Действующая железнодорожная ветка расположена к северу от участка.
Шоссе М37	616 метров	Шоссе регионального значения расположено к северу от участка.

Тип объекта воздействия	Близость к проектным участкам	Описание
Свалка	860 метров	Свалка расположена к юго-западу от участка.
Неопознанные сооружения	700 метров	Заброшенные здания, расположенные к юго-востоку от участка.

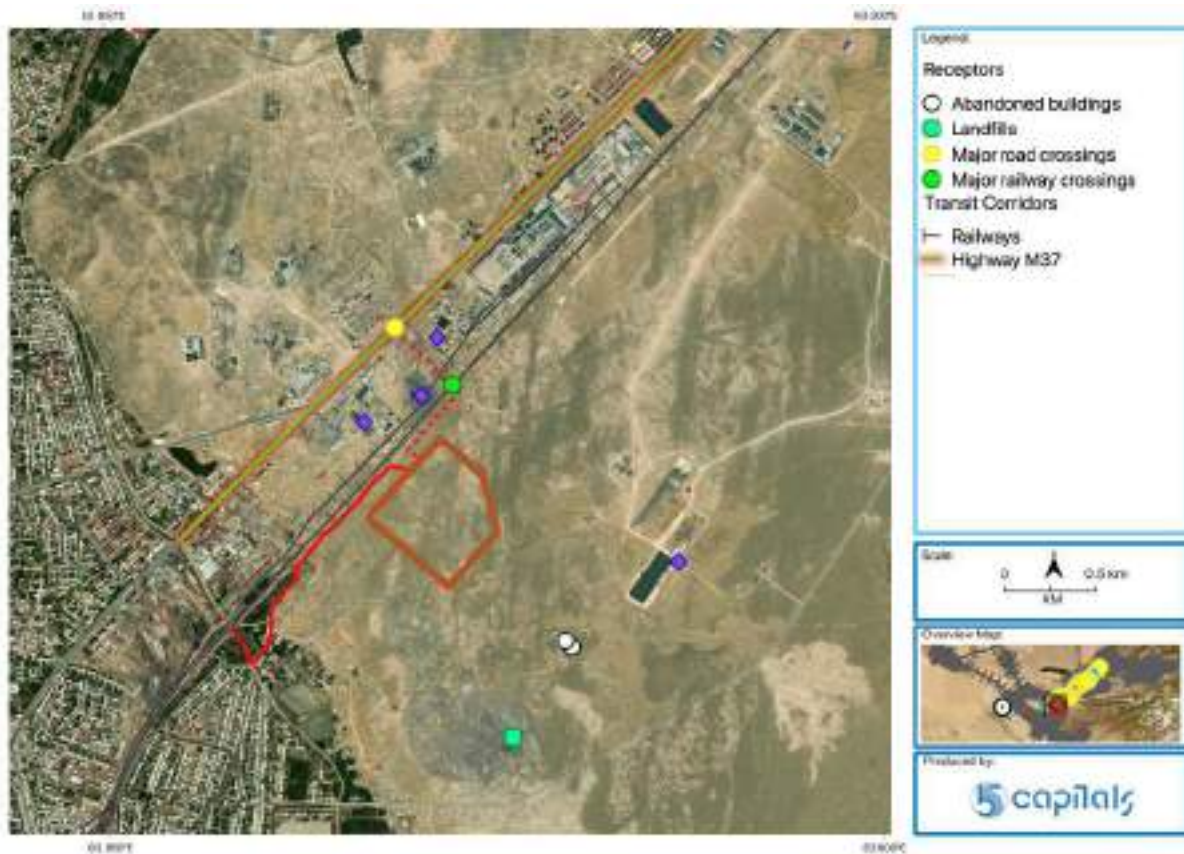


Рисунок 2-13. Обзор потенциальных объектов воздействия на окружающую среду и здоровье в пределах ЗВ Каракульской АСХЭ

2.6 Проектные объекты

Проектные объекты, планируемые к строительству и эксплуатации, можно разделить на несколько категорий в зависимости от их отношения к проекту и финансирующих организаций, участвующих в разработке этих объектов.

2.6.1 Основные объекты

Под основными объектами понимаются объекты, запланированные в рамках проекта, имеющие первостепенное значение для достижения операционных целей и финансируемые кредиторами проекта.

Эти объекты включают в себя солнечную (фотоэлектрическую) электростанцию и систему АСХЭ. Планируемая фотоэлектрическая электростанция будет выполнять следующие основные функции:

- Генерация солнечной электроэнергии.
- Обработка исходного электрического сигнала для приведения его в соответствие с эксплуатационными стандартами принимающей энергосистемы.
- Отвод электроэнергии, полученной от фотоэлектрической станции, в сеть электроснабжения получателя.

Основные функции системы АСХЭ включают:

- Хранение избыточной электроэнергии в энергосистеме в периоды непикового спроса.
- Контролируемый сброс накопленной электроэнергии в сеть в периоды ограниченного производства и/или пикового спроса.

2.6.1.1 Солнечная (фотоэлектрическая) станция

Солнечная (фотоэлектрическая) электростанция будет работать на мощности 500 МВт, а общий расчетный срок службы составит 32 028 395 МВтч. Компоненты фотоэлектрической электростанции, участвующие в производстве электроэнергии, описаны в следующих подразделах.



Рис. 2-14 Иллюстрация конфигурации фотоэлектрических станций общего пользования

Фотоэлектрическая электростанция состоит из следующих основных компонентов:

- Солнечные модули, панели и комплектов фотоэлементов
- Солнечные трекеры и система крепления
- Центральные распределительные коробки
- Инверторы
- Повышающие трансформаторы среднего напряжения
- Коллекторная подстанция

2.6.1.2 Расстояние в 70 км

Линия ВЛЭП на 220 кВ протяженностью 70 км будет передавать электроэнергию от фотоэлектрической станции мощностью 500 МВт на получающую подстанцию 220 кВ/ 500 кВ в районе Нуробод.

2.6.1.3 Подстанция "Нуробод"

Подстанция будет состоять из нескольких распределительных устройств, которые будут получать электроэнергию от трех различных фотоэлектрических станций (включая фотоэлектрическую станцию мощностью 500 МВт) и отводить ее в сеть по одной линии дальнего действия (350-километровая линия ВЛЭП) и двум линиям НЦКЦ.

2.6.1.4 Аккумуляторная система хранения энергии

Также, проект предусматривает создание системы АСХЭ емкостью 500 МВт-ч. Система АСХЭ будет работать на независимой основе (отдельно от фотоэлектрической станции) и будет располагаться рядом с существующей подстанцией. Система АСХЭ будет выполнять следующие основные функции:

- Хранение электроэнергии от источников питания, поступающей в энергосистему во внепиковое время, и диспетчеризация оперативных резервов в случае перегрузки энергосистемы (превышения спроса на электроэнергию над ее предложением).
- Стабилизация частоты напряжения в энергосистеме, путем создания резервов мощности для выравнивания спроса на электроэнергию и энергоснабжения внутри электросети.

Установка АСХЭ предназначена для устранения дефицита электроэнергии в сети, подключенной к фотоэлектрической электростанции, запланированной в рамках Проекта, с целью предотвращения и смягчения последствий перебоев в подаче

электроэнергии в Узбекистане. Дефицит электроэнергии может возникнуть в случае пикового спроса на электроэнергию, простоя генерирующих мощностей, подающих электроэнергию в сеть, и снижения электрической мощности фотоэлектрической станции, связанной с проектом, в результате ограничения солнечного излучения.

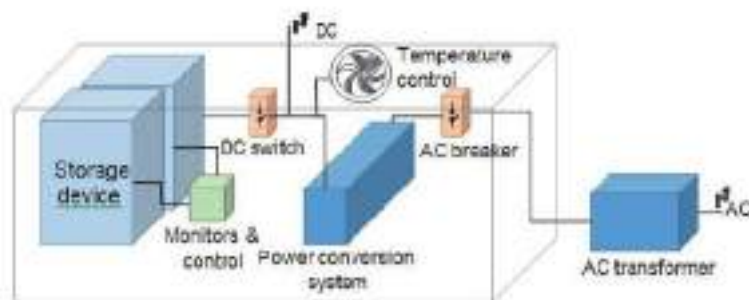


Рис. 2-15 Общая схема системы АСХЭ

Система АСХЭ будет состоять из следующих основных компонентов:

- Батарейный блок
- Система управления аккумуляторной батареей
- Система преобразования электроэнергии
- Подключение к электросети
- Система энергетического менеджмента
- Система отопления, вентиляции и кондиционирования воздуха (ОВКВ)
- Подземный соединительный кабель

2.6.1.5 Расстояние в 350 км

Двухцепная линия ВЛЭП на 500 кВ протяженностью 350 км будет передавать электроэнергию от подстанции на 220 кВ/ 500 кВ в Нурободском районе Самаркандской области до подстанции на 220 кВ/ 500 кВ в Куйичирчикском районе Ташкентской области.

2.6.2 Сопутствующие объекты

Сопутствующие объекты - это объекты, которые необходимы для жизнеспособности Проекта, но не покрываются финансированием кредитора.

2.6.2.1 Подстанция Халка

Подстанция "Халка" будет служить для распределения электроэнергии, импортируемой с фотоэлектрических станций в Нуробод (и, возможно, из других источников) в коммунальную сеть (и зоны обслуживания) в Ташкентской области. Детальное проектирование, строительство и эксплуатацию подстанции возьмет на себя АО "НЭСУ".

2.6.3 Вспомогательные объекты

Под вспомогательными объектами понимаются объекты, запланированные в рамках проекта, которые (i) имеют второстепенное значение для операционных целей проекта и (ii) находятся в непосредственной собственности, эксплуатации или управлении разработчика проекта, Генподрядчика и компании по эксплуатации и техническому обслуживанию. На этапе строительства и эксплуатации, будет создан комплекс проектных объектов для вспомогательных целей, таких как общее обслуживание и подключение к инженерной инфраструктуре.

2.6.3.1 Обеспечение строительства и техническое обслуживание

Для обеспечения строительных работ, запланированных в рамках проекта, будут созданы следующие вспомогательные объекты.

ПОДЪЕЗДНЫЕ ПУТИ

Для доступа к площадке фотоэлектрической станции мощностью 500 МВт будет проложена короткая подъездная дорога длиной около 700 метров. Подъездная дорога будет ответвляться от существующей окружной дороги. Для доступа к площадке будет использоваться дополнительная служебная дорога (выделенная внутренняя дорога, запланированная для проекта "Самарканд I").

Часть существующей асфальтированной (общественной) дороги проходит рядом с подстанцией "Нуробод". Дорога ответвляется от шоссе А-378 и имеет общую протяженность 5,2 километра между этой развязкой и местом расположения объекта. Несмотря на то, что на территории участка будут проложены специальные служебные дороги, за пределами периметра участка никаких крупных дорожных работ не предусмотрено, поскольку существующая прилегающая дорога находится в хорошем состоянии.

Подстанция "Халка" - это сопутствующий объект, который будет разрабатываться и эксплуатироваться Министерством энергетики через АО "НЭСУ". На момент проведения

данной оценки, детальный проект, включая расположение соответствующих подъездных дорог, не был готов.

Часть существующей дороги общего пользования проходит рядом с площадкой Каракульской АСХЭ. Дорога ответвляется от трассы М37 (магистральной дороги) и имеет общую протяженность 1,74 км между этой развязкой и местом расположения проектной площадки. Между существующей дорогой и площадкой проекта будет построена короткая подъездная дорога длиной 120 метров.

ПЛОЩАДКИ ДЛЯ СКЛАДИРОВАНИЯ

На территории фотоэлектрических станций, АСХЭ и подстанций будут созданы временные площадки для складирования строительных материалов. Эти зоны будут расположены относительно близко к точкам въезда на площадку и временным офисам Генподрядчика.

ПОСТАВКИ БЕТОНА

Строительные работы будут включать в себя возведение бетонных конструкций, включая фундаменты и жесткие опоры для запланированных фотоэлектрических станций и АСХЭ. На момент проведения данной оценки, создание бетонных заводов на территории проекта не предусматривалось. Готовые бетонные смеси будут поставляться соответствующими поставщиками бетонных смесей, расположенными в районах, затронутых проектом.

ОФИСНЫЕ И БЫТОВЫЕ ПОМЕЩЕНИЯ НА СТРОИТЕЛЬНОЙ ПЛОЩАДКЕ

На этапе строительства проекта будет задействована пиковая численность персонала в общей сложности в 700 человек. На момент проведения оценки создание строительных рабочих поселков не предусматривалось. Будут определены подходящие, существующие жилые помещения в принимающих районах и пригородах близлежащих городов (например, Самарканда, Джизака и Бухары).

САНИТАРНЫЕ СООРУЖЕНИЯ

Санитарно-гигиенические объекты, запланированные на этапе строительства проекта, включают в себя мобильные туалеты. Будет привлечен лицензированный подрядчик по сбору сточных вод для передачи сточных вод на специальные очистные сооружения в районах, затронутых проектом, и близлежащих городах.

СООРУЖЕНИЯ ДЛЯ УТИЛИЗАЦИИ ТВЕРДЫХ ОТХОДОВ

Для сортировки и хранения строительного мусора будут оборудованы площадки для хранения отходов. В случае необходимости, для сбора и передачи твердых отходов на определенные предприятия по утилизации отходов для переработки и утилизации будет привлекаться лицензированный подрядчик по сбору твердых отходов.

СИСТЕМА БЕЗОПАСНОСТИ

Чтобы обезопасить персонал и имущество объекта от возможных инцидентов, таких как кражи и вандализм, во время строительства будут приняты следующие меры безопасности:

- постоянное ограждение площадок фотоэлектрической станции, АСХЭ и подстанции
- Въездные ворота и посты охраны.
- Контроль доступа в виде регистрации постов охраны, дверных замков и устройств контроля доступа
- Предоставление документов, удостоверяющих личность, всему строительному персоналу
- Системы видеонаблюдения (дистанционные проверки и проверки на месте)
- Система освещения
- Специальное взаимодействие с местными органами власти (например, подразделениями/гильдиями охраны махаллей, хокимиятами и местными отделениями милиции).

Поскольку объекты генерации и хранения электроэнергии в Республике Узбекистан являются стратегическими объектами государственной важности, Национальная гвардия уполномочена обеспечивать охрану на объекте как фотоэлектрической станции, так и АСХЭ на протяжении всего этапа строительства проекта.

2.6.3.2 Эксплуатация и техническое обслуживание

ДРЕНАЖНАЯ СИСТЕМА

На момент проведения ОВОСС, детальное технико-экономическое обоснование для определения потребностей в инженерных дренажных системах на проектных площадках на этапах строительства и эксплуатации проекта (т.е. на площадках фотоэлектрических станций, АСХЭ и подстанций) находилось в стадии разработки.

СИСТЕМА ПОЖАРНОЙ БЕЗОПАСНОСТИ

Меры пожарной безопасности, запланированные для эксплуатации фотоэлектрической станции и АСХЭ, включают в себя ряд средств обнаружения,

оповещения и пожаротушения. Подрядчик по эксплуатации и техническому обслуживанию обеспечит высокий уровень пожарной сигнализации и защиты в соответствии с кодексами Национальной ассоциации противопожарной защиты (НАПЗ), Международным пожарным кодексом и всеми применимыми национальными и местными нормами и правилами.

Подрядчик подготовит отчет о проектировании противопожарной защиты перед вводом в эксплуатацию, чтобы продемонстрировать надежные системы защиты в случае внешнего пожарного риска и внутреннего пожарного риска (включая тепловой режим работы батареи, если применимо) в системе АСХЭ. К планируемым объектам АСХЭ будут применяться следующие минимальные требования:

- Автоматическая система обнаружения пожара с детекторами дыма во всех зданиях на территории комплекса.
- Система обнаружения тепла, газа и дыма во всех корпусах.
- Пожаротушение в соответствии с НАПЗ 855.
- В случае использования системы ППС на водной основе для аккумуляторных контейнеров, то предусмотренная конструкция должна работать при минимальных температурных ограничениях на объекте. При этих температурах вода в системе ППС не должна замерзать.
- При необходимости, в зданиях управления, корпусах АСХЭ и распределительных устройствах или рядом с ними будут установлены огнетушители.
- Срабатывание автоматического выключателя будет происходить при тревоге второй степени (обнаружение дыма и тепла).
- Отключение системы кондиционирования воздуха при обнаружении пожара.
- Активная и пассивная система (пассивная вентиляция будет работать в случае отказа активной системы вентиляции) для удаления газа внутри корпуса после любого события теплового выброса.
- Система обнаружения газа, предназначенная для системы АСХЭ, должна быть связана с активными (механическими) системами дефлаграционной вентиляции таким образом, чтобы уровень горючего газа внутри корпуса АСХЭ не превышал 25% от НКПР. В любом случае, системы обнаружения газа будут работать в режиме ожидания не менее двух часов.

Сигналы тревоги будут подаваться локально (звуковые и видимые) и в главном диспетчерском пункте, а также должны допускать удаленное подключение.

СИСТЕМА МОЛНИЕЗАЩИТЫ

В зданиях на территории комплекса будет установлена комплексная система защиты освещения, которая будет введена в эксплуатацию в соответствии с текущими стандартами. На площадке АСХЭ будут установлены осветительные приборы, которые позволят операторам выполнять техническое обслуживание в ночное время.

ОФИС ПО ЭКСПЛУАТАЦИИ И ТЕХНИЧЕСКОМУ ОБСЛУЖИВАНИЮ

На площадке фотоэлектрической станции мощностью 500 МВт будет создан административный офис для размещения персонала подрядчика по эксплуатации и техническому обслуживанию и компонентов систем мониторинга и управления SCADA, предназначенных для фотоэлектрической станции, коллекторной подстанции и инфраструктуры АСХЭ.

СКЛАД

На площадках фотоэлектрической электростанции и АСХЭ будет создан склад для хранения запасных материалов и оборудования на этапе эксплуатации. Склад будет расположен рядом с главным офисным зданием.

САНИТАРНЫЕ СООРУЖЕНИЯ

На территории офисов по эксплуатации и техническому обслуживанию будут созданы постоянные санитарно-гигиенические объекты. Для сбора и частичной очистки сточных вод будут построены бетонные подземные септики, а для предотвращения и обнаружения переполнения и разливов будет проводиться регулярный мониторинг уровня воды.

Для перекачки сточных вод на специально отведенные очистные сооружения в районах, затронутых проектом, и близлежащих поселках, где это необходимо, будет привлечен лицензированный подрядчик по сбору сточных вод.

СООРУЖЕНИЯ ДЛЯ УТИЛИЗАЦИИ ТВЕРДЫХ ОТХОДОВ

Для хранения и сортировки эксплуатационных отходов на территории фотоэлектрической станции и АСХЭ, включая электронный мусор и бытовые отходы, будет создана площадка хранения отходов. Твердые отходы будут разделяться, а для обращения с опасными отходами будут использоваться специальные положения и средства.

В случае необходимости, для сбора твердых отходов будет привлечен лицензированный подрядчик, который будет осуществлять сбор твердых отходов и передавать их на

специально отведенные объекты по утилизации твердых отходов для переработки и утилизации.

СИСТЕМА БЕЗОПАСНОСТИ

На этапе эксплуатации проекта будут приняты следующие меры безопасности для защиты персонала и имущества на объекте от потенциальных угроз безопасности, таких как кражи, вандализм и насилие над персоналом, осуществляющим эксплуатацию и техническое обслуживание:

- Постоянное ограждение для фотоэлектрической электростанции, АСХЭ и подстанций.
- Въездные ворота и посты охраны.
- Контроль доступа в виде регистрации на посту охраны, дверных замков и устройств контроля доступа.
- Предоставление документов, удостоверяющих личность, всему строительному персоналу.
- Системы видеонаблюдения (дистанционные проверки и проверки на месте)
- Система освещения.
- Специальное взаимодействие с местными органами власти (например, подразделениями/гильдиями охраны махаллей, хокимиятами и местными отделениями милиции).

Поскольку объекты генерации и хранения электроэнергии в Республике Узбекистан являются стратегическими объектами государственной важности, Национальная гвардия уполномочена обеспечивать охрану на объекте как фотоэлектрической станции, так и АСХЭ на протяжении всего этапа строительства проекта.

2.7 Строительные работы, ресурсы и отходы

2.7.1 Строительные работы:

На этапе строительства в рамках проекта будут проводиться следующие основные работы:

2.7.1.1 Мобилизация и строительные работы на начальном этапе

В ходе этих работ будет проведена расчистка участка для удаления любой мешающей растительности из зон строительства и солнечной батареи, где необходимо устранить затенение. За этим последуют выравнивание и сортировка площадки, что позволит осуществлять строительство и монтаж временных и постоянных сооружений.

Впоследствии будут построены внутренние (на территории объекта) подъездные пути, позволяющие осуществлять транзит по всем участкам проектных площадок, а также будет установлено временное ограждение и демаркационная линия для обеспечения охраны объекта и общественной безопасности. На этих объектах также будут созданы зоны складирования, утилизации отходов, офисы подрядчиков, бытовые и санитарные помещения. Будут разработаны временные сетевые подключения для электроснабжения строительных работ.

2.7.1.2 Гражданские строительные работы

Строительные работы начнутся с земляных работ (с максимальной глубиной 4-5 метров ниже уровня земли) для возведения фундаментов и жестких опор на проектных площадках (по мере необходимости). Дальнейшие земляные работы будут включать в себя забивку свай для установки солнечных панелей, рытье траншей для прокладки подземных кабелей, а также разработку дренажных канав, где это необходимо.

2.7.1.3 Электротехнические и механические работы

Данный объем строительных работ включает в себя сборку и установку солнечной батареи, коллекторной подстанции, оборудования АСХЭ и ВЛЭП. Механические работы в основном будут включать установку монтажных конструкций/солнечных панелей. Также будет выполнена установка электрических соединений, подходящих для различных компонентов фотоэлектрической станции, подстанции, ВЛЭП и АСХЭ.

2.7.1.4 Демобилизация

По завершении вышеуказанных строительных работ, Генподрядчик проведет демобилизацию трудовых ресурсов, а также восстановление участка за пределами территории эксплуатационных (постоянных) объектов Проекта. Это включает в себя поэтапное отстранение строительной рабочей силы, очистку площадки и передачу всех остаточных отходов для контролируемой утилизации за пределами площадки, а также механическое завершение работ.

2.7.2 Строительное оборудование

Основное оборудование, которое будет использоваться для строительных работ, включает экскаваторы, бульдозеры, мобильные краны, вилочные погрузчики, грузовики, траншеекопатели, катки, сварочные аппараты, электрогенераторы и др. Сводные данные по предполагаемому строительному оборудованию приведены в Таблица 2-7 ниже.

Таблица 2-7 Предварительный перечень строительной техники

АККУМУЛЯТОРНЫЕ БАТАРЕИ	ОБЩЕЕ КОЛИЧЕСТВО
Бульдозеры	2
Экскаваторы	2
Мобильные краны	2
Грузовики	2
Буровые установки на грузовом автомобиле	6

2.7.3 Строительные материалы и отходы

В ходе запланированных строительных работ потребуется множество сырья и материалов, а также будут образовываться различные потоки жидких и твердых отходов, которые потребуют временного и контролируемого хранения на территории объекта до передачи лицензированным подрядчикам для утилизации, обработки и/или переработки на специально отведенных площадках.

Таблица 2-8 В Таблице 2 8 приведен перечень основных строительных материалов, которые будут использоваться на этапе строительства Проекта.

Таблица 2-8 Расчетные объемы строительного сырья

МАТЕРИАЛ	КОЛИЧЕСТВО
Вода	180 000 м ³ в год
Бетон	40 000 тонн
Сталь	10 000 тонн
Топливо (для генераторов и моторизованной техники)	1,2 млн. литров

Вода для строительных работ будет доставляться на строительные площадки из близлежащих городских центров, таких как районный центр Нуробод, районный центр Каракуль, город Джума и город Самарканд.

Обзор отходов строительного производства и их расчетное количество приведены в Табл.Таблица 2-9 ниже.

Таблица 2-9 Расчетное количество строительных отходов

МАТЕРИАЛ	КОЛИЧЕСТВО
Сточные воды	3200 м ³ в год
Твердые отходы	1200 тонн

2.7.4 Потребность в электроэнергии

Строительные работы по возведению фотоэлектрической станции, АСХЭ, подстанций и линий электропередач потребуют в среднем 132 666 кВтч в месяц. Электроэнергия будет поступать из сети, а там, где сеть недоступна, будут использоваться дизельные генераторы.

2.7.5 Строительная рабочая сила

В проектной компании будет работать в общей сложности 16 сотрудников, [подлежит уточнению] большинство из которых, как ожидается, будут гражданами Узбекистана.

Разработчик проекта назначил компанию Larsen and Turbo (L&T) в качестве Генподрядчика проекта. Строительная рабочая сила будет состоять из квалифицированных и полуквалифицированных работников, общая численность которой составит 700 человек. Значительная часть подрядной рабочей силы (т.е. 40-60%) будет состоять из иностранцев, однако набор на легкодоступные должности специалистов и рабочих будет осуществляться, насколько это возможно, для граждан Узбекистана и жителей затрагиваемых проектом населенных пунктов.

Создание строительных городков для размещения работников не предусмотрено. Строительные рабочие будут пользоваться съемным жильем в близлежащих районных центрах (например, Нуробод, Джума, Каракуль и т.д.) и городских пригородах. Транспортное обслуживание будет осуществляться служебным автотранспортом, в том числе автобусами. Любые централизованные объекты размещения (новые или существующие) будут проверяться на предмет соответствия условий проживания и санитарных условий требованиям руководства МФК/ЕБРР по размещению работников.

Помимо привлечения наемной рабочей силы, в рамках проекта будет задействована цепочка поставок, включающая рабочую силу, занятую в производстве материалов и компонентов, используемых для изготовления основного энергетического оборудования. Основным поставщиком электрооборудования (включая фотоэлектрические модули) для проекта является компания JA Solar.

2.8 Работы по эксплуатации и техническому обслуживанию, ресурсы и отходы

2.8.1 Эксплуатационные работы

В течение всего срока эксплуатации проекта, будут проведены следующие работы по эксплуатации и техническому обслуживанию (ЭиТО):

- Ввод в эксплуатацию и передача оборудования в эксплуатацию
- Плановое/профилактическое техническое обслуживание
- Внеплановое/корректирующее техническое обслуживание
- Мониторинг производительности, прогнозирование производства и отчетность

2.8.2 Эксплуатационное оборудование

Основное оборудование, которое будет использоваться на этапе эксплуатации и управления проектом, в основном включает различные запасные части/устройства (т.е. аккумуляторные батареи, предохранители и т.д.).

2.8.3 Эксплуатационные материалы и отходы

Материалы, необходимые для эксплуатационных работ, будут доставляться на площадки фотоэлектростанций и АСХЭ по требованию и храниться на складах на территории проекта. К таким материалам относится вода для санитарно-гигиенических и других работ по обслуживанию. В процессе эксплуатации и технического обслуживания также будут образовываться различные потоки жидких и твердых отходов, которые потребуют временного и контролируемого накопления на площадке до передачи лицензированным подрядчикам для последующей утилизации и/или переработки в специально отведенных местах.

Отходы на этапе эксплуатации могут включать в себя:

- Электронные отходы
- Отработанные масла
- Твердые бытовые отходы из офисных помещений
- Бытовые сточные воды/ канализационные стоки

2.8.4 Потребность в электроэнергии

Вспомогательное электропитание необходимо для работы схем управления инвертором, схем намагничивания трансформатора, вентилятора охлаждения,

кондиционера, осветительных приборов, компьютеров, сервера и освещения. В дневное время генерируемая энергия будет обеспечивать вспомогательное питание, в то время как в ночное время или в период простоя, электроэнергия будет подаваться из электросети.

2.8.5 Технический персонал

Технический персонал проекта будет состоять из 16 человек, занятых полный рабочий день. Кроме того, для выполнения основных работ по техническому обслуживанию может быть привлечено 20-25 специалистов.

Компания NOMAC Maintenance Energy Services является основным подрядчиком, назначенным для эксплуатации и технического обслуживания в рамках проектной компании.

2.9 Основные этапы проекта

В рамках проекта были выполнены следующие предварительные и технико-экономические исследования:

- Удаленная и местная оценка солнечных ресурсов на площадке
- Топографическая съемка
- Инженерно-геологические изыскания
- Гидрологическое исследование
- Коммерческое моделирование

Правительство Узбекистана заказало проведение оценки солнечных ресурсов в марте 2023 года. После подписания СЗЭ (Соглашение о закупке электроэнергии), разработчик проекта поручил компаниям Juru Limited и UzAssystem проведение инженерных технико-экономических изысканий в рамках подготовки к детальному проектированию и строительству.

В настоящее время проект находится на стадии разработки и детального проектирования, которая включает в себя завершение инженерных разработок, выбор Генподрядчика и поставщика проекта, получение различных разрешений от компетентных органов и доступ к финансированию проекта.

Таблица 2-10 В Табл. 2-15 приведен обзор примерного графика последующих этапов реализации проекта.

Таблица 2-10 Основные этапы реализации проекта

ЭТАП РЕАЛИЗАЦИИ	ДАТА НАЧАЛА РАБОТ
Мобилизация и строительные работы на начальном этапе	
Фотоэлектрическая электростанция мощностью 500 МВт	Октябрь 2024г.
Подстанция "Нуробод"	Август 2024 г.
Подстанция Халка	[Подлежит уточнению]
Каракуль АСХЭ	Октябрь 2024г.
70-километровые и 350-километровые линии ВЛЭП	Октябрь 2024г.
Строительство	
Фотоэлектрическая электростанция мощностью 500 МВт	Декабрь 2024г.
Подстанция "Нуробод"	Декабрь 2024г.
Подстанция Халка	[Подлежит уточнению]
Каракуль АСХЭ	Декабрь 2024г.
70-километровые и 350-километровые линии ВЛЭП	Декабрь 2024г.
Ввод в эксплуатацию и промышленная эксплуатация	
Фотоэлектрическая электростанция мощностью 500 МВт	Апрель 2027г.
Подстанция "Нуробод"	Апрель 2027г.
Подстанция Халка	[Подлежит уточнению]
Каракуль АСХЭ	Апрель 2027г.
70-километровые и 350-километровые линии ВЛЭП	Апрель 2027г.

2.10 Схема покупки электроэнергии в Сазагане

Проект будет реализовываться параллельно с аналогичным проектом, а именно проектом Самаркандской солнечной фотоэлектрической станции и АСХЭ I. Оба проекта будут реализованы Разработчиком в рамках соглашений с Министерством энергетики Узбекистана.

Проект "Самарканд I" включает в себя относительно ограниченный объем межсетевых соединений, которые заканчиваются в Самаркандской области. Эти два проекта также отличаются друг от друга механизмами финансирования и соответствующими стандартами эффективности в области ОиСС. Исходя из этого, для проекта "Самарканд I" по солнечным фотоэлектрическим установкам и АСХЭ было заказано проведение отдельного ОВОСС.

На приведенных ниже сводных картах представлен обзор параллельных и совместно расположенных объектов, составляющих эти проекты, для справки в отношении последующей оценки кумулятивного воздействия на окружающую среду и здоровье.

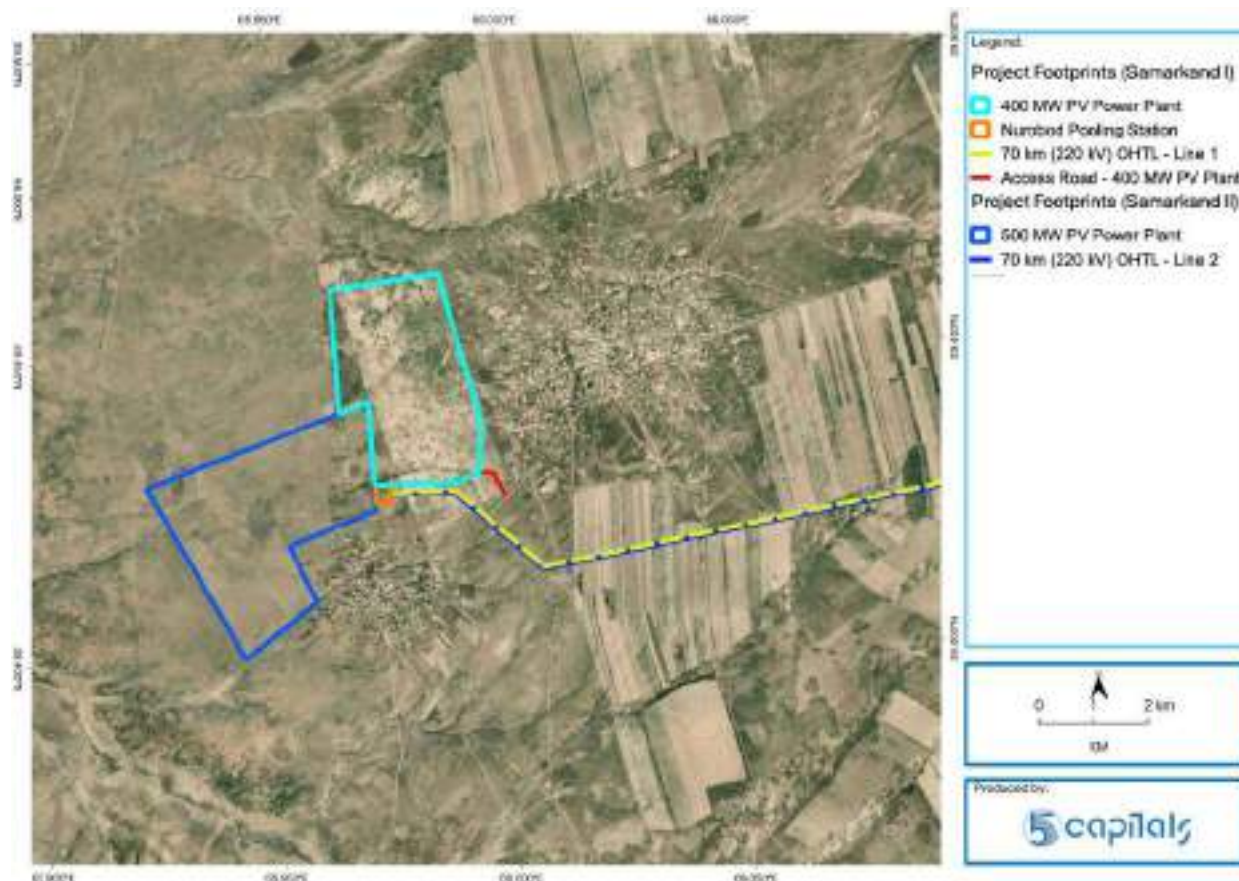


Рисунок 2-16. Прилегающие, планируемые объекты генерации и передачи электроэнергии, составляющие Проект и связанные с ним проекты Самарканд II Солнечная фотоэлектрическая станция и АСХЭ.

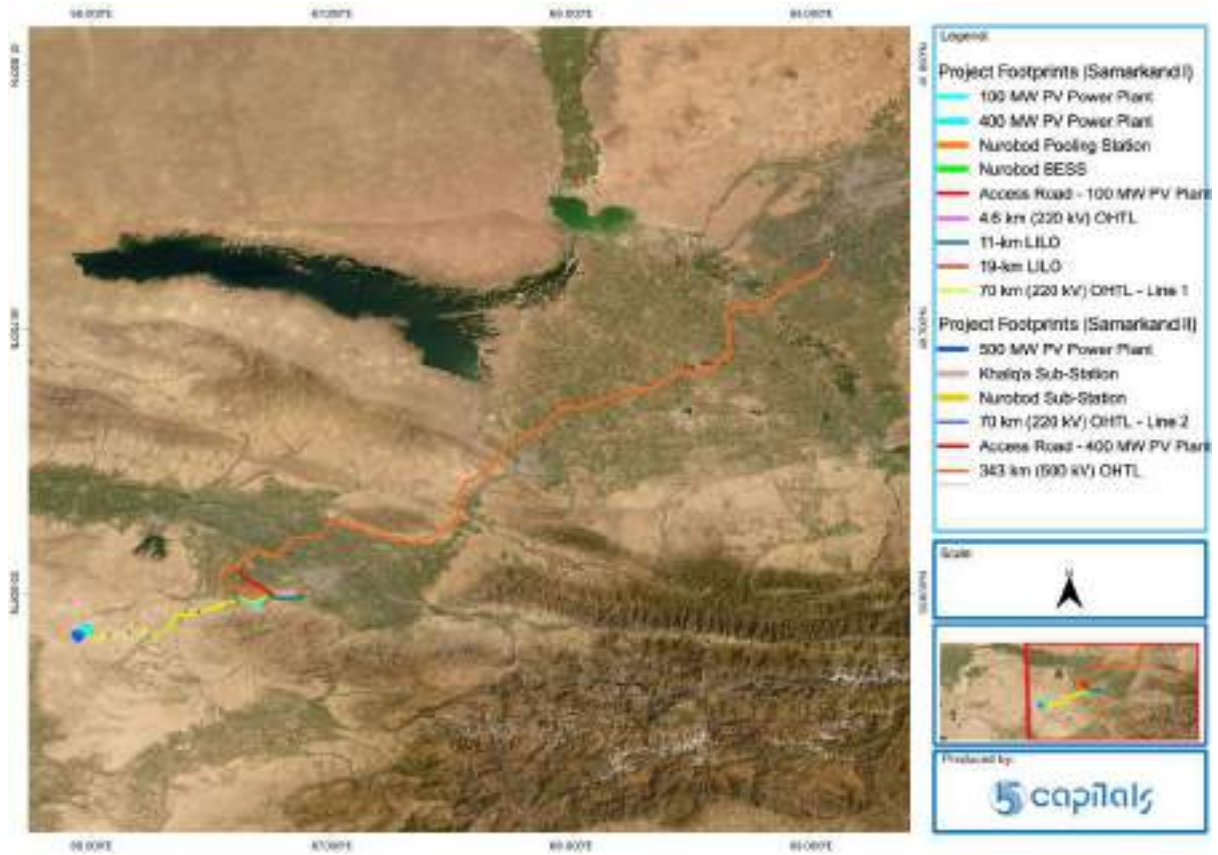


Рисунок 2-17. Прилегающие, планируемые объекты генерации, хранения и передачи электроэнергии, входящие в состав Проекта и связанного с ним Проекта Самарканд I Солнечная фотоэлектрическая станция и АСХЭ

3 ПРАВОВАЯ БАЗА

3.1 Национальные законы и нормативные акты

3.1.1 Участие общественности при проведении оценки ОВОС на национальном уровне

В связи с изменениями в национальном законодательстве, касающимися процесса оценки воздействия на окружающую среду на национальном уровне, проведение консультаций с общественностью стало обязательной частью этапа I при проведении оценки ОВОС на национальном уровне.

В соответствии с Постановлением Кабинета Министров Республики Узбекистан "О дальнейшем совершенствовании механизма оценки воздействия на окружающую среду" № 541 от 07.09.2020г., порядок проведения общественных консультаций следующий:

- В Приложении 3 к Постановлению № 541 - "Правила и нормы проведения общественных консультаций" указано, что общественные консультации должны включать в себя обсуждение и принятие решений в отношении намечаемой деятельности (по строительству любого объекта), которая может оказать негативное воздействие на окружающую среду.
- В отношении любой планируемой проектной деятельности, отнесенной к I и II группам (в соответствии с национальными требованиями к классификации), должен быть подготовлен краткий отчет не технического характера. Такой отчет должен содержать следующую информацию:
 - Краткое описание проекта;
 - Технологические решения и альтернативные варианты реализации проекта;
 - Текущее состояние окружающей среды на выбранном участке проекта;
 - Краткая оценка социально-экономических условий;
 - Краткое описание причин и видов негативного воздействия на окружающую среду в результате реализации проекта;
 - Прогноз и оценка возможных изменений состояния окружающей среды и социально-экономических условий;
 - Прогноз и оценка проектных и внепроектных рисков;
 - Меры по предотвращению, минимизации и/или компенсации негативного воздействия; и
 - Оценка возможных значительных негативных трансграничных воздействий.

- Общественные консультации должны основываться исходя из отчетов нетехнического характера, предоставляя всем участникам равные права на выражение своих опасений, мнений и предложений.
- В рамках общественных консультаций должны быть рассмотрены следующие субъекты:
 - Представители местных управлений Госкомэкологии, которые будут рассматриваться как наблюдатели общественных консультаций.
 - Местные органы управления (рассматриваются как учреждение, ответственное за организацию и приглашение участников на встречи);
 - НПО
 - Все организации, заинтересованные в проекте;
 - Местные сообщества; и
 - Средства массовой информации.
- Расходы, если таковые имеются, связанные с проведением общественных консультаций, финансируются разработчиком проекта.

В дополнение к указанному Национальному требованию о проведении общественных консультаций, Закон Республики Узбекистан "Об обращениях физических и юридических лиц" № 378 от 3.12.2014г. (с изменениями от 17 августа 2017г.) регулирует обращения физических и юридических лиц в государственные органы, а также к их должностным лицам. Обращения могут быть устными, письменными или электронными и независимо от их формы и вида имеют одинаковое значение. На народную "приемную" возложена задача организации прямого диалога с населением, обеспечения функционирования эффективной системы обращений, направленной на всестороннюю защиту его прав, свобод и законных интересов. Любые обращения рассматриваются в течение 15 дней с момента поступления, а дополнительное рассмотрение завершается в течение 1 месяца.

3.1.2 Рассмотрение жалоб населения

Постановление № 728 предусматривает создание централизованного механизма рассмотрения жалоб (МРЖ) для разрешения широкого круга жалоб населения. Эта система опирается на общедоступную онлайн-платформу для сбора жалоб от жителей всей страны. Портал позволяет любому представителю общественности подать жалобу в различные органы местной и центральной власти. Заявка на рассмотрение жалобы может быть адресована любому органу в иерархии исполнительной власти. После первоначального рассмотрения жалобы целевым органом власти, жалоба передается в местные органы власти для дальнейшего рассмотрения и принятия мер по

устранению замечаний. В случае невозможности решения проблемы на местном уровне, жалоба передается выше по административной иерархии до тех пор, пока компетентный орган не примет соответствующее решение.

3.2 Требования кредитора по охране окружающей и социальной среды

3.2.1 Требования ЕБРР к деятельности в области ОиСС

Все проекты, финансируемые ЕБРР, по своей структуре должны соответствовать требованиям экологической и социальной политики ЕБРР, которая включает десять требований к результатам деятельности по основным направлениям экологической и социальной устойчивости, которым должны соответствовать проекты, в том числе PR10 "Предоставление информации и взаимодействие с заинтересованными сторонами". Кроме того, Независимый механизм отчетности по проектам ЕБРР (НМОП), являясь независимым инструментом последней инстанции, призван содействовать решению социальных, экологических вопросов и вопросов раскрытия информации, поднятых пострадавшими от проекта людьми и организациями гражданского общества в отношении финансируемых ЕБРР проектов среди заинтересованных сторон проекта, или определить, соблюдал ли Банк положения ЭСП (Экологическая и социальная политика) и Политики доступа к информации, относящиеся к конкретным проектам; и, в случае необходимости, устранить любые существующие несоблюдения этих политик, предотвращая при этом будущие несоблюдения со стороны Банка.

ЭСП ЕБРР определяется как непрерывный процесс, включающий следующие элементы: (i) выявление и анализ заинтересованных сторон; (ii) планирование взаимодействия с заинтересованными сторонами; (iii) предоставление информации; (iv) проведение конструктивных консультаций и участие, ведущие к учету клиентом в процессе принятия решений мнений затрагиваемых сторон по касающимся их вопросам; (v) эффективная процедура или механизм рассмотрения жалоб и (vi) постоянная отчетность перед соответствующими заинтересованными сторонами. Процесс взаимодействия с заинтересованными сторонами должен начинаться на самой ранней стадии планирования проекта и продолжаться в течение всего срока его реализации.

Важнейшим элементом процесса взаимодействия с заинтересованными сторонами, обеспечивающим значимость и эффективность консультаций, является тщательное выявление всех вовлеченных заинтересованных сторон и изучение их проблем, ожиданий и предпочтений. Особое внимание следует уделить выявлению уязвимых

заинтересованных сторон. Взаимодействие с такими группами заинтересованных сторон должно планироваться и управляться дифференцированно, исходя из их уникальных потребностей и проблем в социально-экономическом контексте сообществ, затронутых проектом.

Кроме того, ЕБРР требует, чтобы разработчик проекта создал и поддерживал эффективный механизм рассмотрения жалоб, обеспечивающий оперативное и своевременное получение, рассмотрение и эффективное разрешение любых жалоб заинтересованных сторон.

Настоящий ПВЗС разработан в соответствии с этими требованиями и с учетом отнесения проекта к категории А согласно ПВЗС (2019г.), что требует проведения формализованного процесса ОВОСС с участием всех заинтересованных сторон.

В ТРП10 ЕБРР "признается важность открытого и прозрачного взаимодействия между заказчиком, его работниками, местными сообществами, непосредственно затрагиваемыми проектом, и, при необходимости, другими заинтересованными сторонами как важнейшего элемента надлежащих международных стандартов (МС) и корпоративного гражданства. Такое взаимодействие включает в себя следующие ключевые элементы:

- Выявление и анализ заинтересованных сторон.
- Планирование взаимодействия с заинтересованными сторонами.
- Предоставление информации.
- Консультации и участие.
- Механизм рассмотрения жалоб.
- Постоянная отчетность перед соответствующими заинтересованными сторонами.

Что касается уязвимых групп населения, то в PR10 говорится: "Заказчик должен определить те стороны (отдельные лица или группы), затронутые проектом, которые в силу особых обстоятельств могут оказаться в неблагоприятном или уязвимом положении". Кроме того, Заказчик обязан "поддерживать активное и всестороннее взаимодействие со сторонами, затрагиваемыми проектом, включая неблагополучные или уязвимые группы населения".

Согласно стандарту ТРП10 ЕБРР, Заказчик обязан создать механизм рассмотрения жалоб для получения и содействия разрешению жалоб от затронутых сторон, включая затронутые сообщества.

3.2.2 Стандарты деятельности ОиСС МФК в области науки и техники

Все стандарты деятельности МФК включают требования по взаимодействию с заинтересованными сторонами в рамках ОВОСС на уровне проекта и последующего внедрения СЭСУ. В стандарте деятельности МФК 1 "Социально-экологическая оценка и системы управления" взаимодействие с заинтересованными сторонами описывается следующим образом:

"Взаимодействие с заинтересованными сторонами является основой для построения прочных, конструктивных и оперативных отношений, которые необходимы для успешного управления экологическими и социальными последствиями проекта. Взаимодействие с заинтересованными сторонами - это непрерывный процесс, который в той или иной степени может включать следующие элементы:

- Анализ и планирование работы с заинтересованными сторонами.
- Предоставление и распространение информации.
- Консультации и участие.
- Механизм рассмотрения жалоб.
- Постоянная отчетность перед затрагиваемыми сообществами.

Характер, частота и уровень усилий по взаимодействию с заинтересованными сторонами могут существенно различаться и будут соответствовать рискам и неблагоприятным воздействиям проекта, а также стадии его разработки".

Стандарты деятельности МФК указывают, что в случае выявления рисков и негативного воздействия проекта на затрагиваемые сообщества, разработчик/Заказчик проводит процесс консультаций таким образом, чтобы предоставить затрагиваемым сообществам возможность высказать свое мнение о рисках, воздействиях и мерах по их снижению, а Заказчику - рассмотреть его и ответить на него. Эффективные консультации - это двусторонний процесс, который должен:

- Начинаться на ранних этапах процесса идентификации экологических и социальных рисков и воздействий и продолжаться на постоянной основе по мере возникновения их возникновения и решения;
- Основываться на предварительном раскрытии и распространении соответствующей, прозрачной, объективной, значимой и легкодоступной информации на местном языке (языках), соответствующем местной культуре, и в формате, понятном для затрагиваемых сообществ.
- Ориентировать всестороннее взаимодействие на тех сообществах, которые непосредственно затронуты в ходе реализации проекта.

- Не допускать внешнего манипулирования, вмешательства, принуждения или запугивания.
- Обеспечивать возможность конструктивного участия, где это применимо.
- Документироваться соответствующим образом.

3.2.3 Требования ОиСС АБР в области охраны окружающей среды

Азиатский банк развития (АБР) разработал Операционное руководство по проекту и Заявление о принципах проводимой политики, которые предусматривают необходимость проведения консультаций, а также участия и взаимодействия с заинтересованными сторонами. В обоих документах изложены применимые требования, которым должны соответствовать инвестиционные проекты банков при получении потенциального финансирования.

Операционное руководство АБР "Проектирование и подготовка проекта: Пункт С - Консультации и участие" требует проведения значимых консультаций с затронутым населением и надлежащего документирования процессов консультаций в ОВОС, ЕПИЭ, плане переселения и/или НЭП, в зависимости от того, что применимо к текущему проекту.

Операционное руководство по проекту АБР требует, чтобы уязвимые группы имели достаточно возможностей для участия в консультациях.

Гарантийное требование 1 АБР по охране окружающей среды: Консультации и участие" гласит, что Заказчик будет проводить "значимые консультации с затрагиваемым населением и другими заинтересованными сторонами, включая гражданское общество, и способствовать их информированному участию". Значимые консультации - это процесс, который (i) начинается на ранней стадии подготовки проекта и проводится на постоянной основе в течение всего проектного цикла; (ii) обеспечивает своевременное предоставление соответствующей и адекватной информации, понятной и легкодоступной для затрагиваемых людей; (iii) проводится в атмосфере, свободной от запугивания или принуждения; (iv) учитывает гендерные особенности и потребности обездоленных и уязвимых групп населения; и (v) позволяет учитывать все соответствующие мнения затрагиваемых людей и других заинтересованных сторон при принятии решений, таких как разработка проекта, меры по смягчению последствий, распределение выгод и возможностей развития, а также вопросы реализации".

Гарантийное требование 2 АБР в отношении принудительного переселения: Консультации и участие также требуют проведения значимых консультаций со стороны Заказчика, как это указано выше для Требования гарантии 1 АБР, но включают

консультации с принимающими сообществами и необходимость для Заказчика уделять особое внимание потребностям обездоленных или уязвимых групп, особенно тех, кто находится за чертой бедности, безземельных, пожилых, домохозяйств, возглавляемых женщинами, женщин и детей, коренных народов и тех, кто не имеет законного права на землю.

Гарантийное требование 3 АБР в отношении коренных народов: Консультации и участие" требует, чтобы "Заемщик/Заказчик проводил значимые консультации с затрагиваемыми коренными народами для обеспечения их осознанного участия в (i) разработке, реализации и мониторинге мер по предотвращению неблагоприятного воздействия на них или, когда это неизбежно, по минимизации, смягчению и компенсации такого воздействия; и (ii) адаптировать выгоды от проектов, которые они получают, соответствующим культурным особенностям образом".

Согласно Заявлению о политике гарантий АБР от 2009 года, АБР требует, чтобы "Заемщики/Заказчики взаимодействовали с сообществами, группами или людьми, на которых оказывают влияние предлагаемые проекты, и с гражданским обществом посредством предоставления информации, консультаций и осознанного участия в порядке, соизмеримом с рисками и воздействием на затрагиваемые сообщества".

3.2.4 Принципы Экватора IV

Принципы Экватора IV устанавливают основные требования к взаимодействию с заинтересованными сторонами в виде следующих принципов:

- Принцип 5: Взаимодействие с заинтересованными сторонами
 - Для всех проектов категорий А и В, ФУЭП требует от Заказчика продемонстрировать эффективное взаимодействие с заинтересованными сторонами, которое осуществляется в рамках постоянного, структурированного и учитывающего культурные особенности процесса с затрагиваемыми сообществами, работниками и, если необходимо, другими заинтересованными сторонами.
 - Для проектов, оказывающих потенциально значительное негативное воздействие на затрагиваемые сообщества, Заказчик будет проводить информированные консультации и процесс участия. При проведении консультаций, Заказчик учитывает: риски и воздействие Проекта; стадию разработки Проекта; языковые предпочтения Затрагиваемых сообществ; их процессы принятия решений; потребности обездоленных и уязвимых групп населения. Этот процесс не должен допускать внешнего манипулирования, вмешательства, принуждения или запугивания.
 - Существуют и другие требования, касающиеся вовлечения и взаимодействия с местным населением.

- Принцип 6: Механизм рассмотрения жалоб
 - Для всех проектов категории А и, в соответствующих случаях, категории В, ФУЭП требует от Заказчика в рамках СЭСУ создать эффективные механизмы рассмотрения жалоб, предназначенные для использования затрагиваемыми сообществами и работниками, и в соответствующих случаях, для получения и содействия разрешению проблем и жалоб в отношении экологических и социальных показателей проекта.
 - Механизмы рассмотрения жалоб должны соответствовать рискам и воздействию проекта и стремиться к оперативному разрешению проблем с использованием понятного и прозрачного консультативного процесса, учитывающего культурные особенности, легкодоступного, бесплатного и без наказания стороны, инициировавшей запрос или жалобу. Механизмы рассмотрения жалоб не должны препятствовать доступу к судебным или административным средствам правовой защиты. В ходе процесса взаимодействия с заинтересованными сторонами, Заказчик проинформирует затронутые сообщества и работников о механизмах рассмотрения жалоб.

3.2.5 Оценка и управление рисками в области экологии и безопасности ФАР

Французское агентство развития разработало Политику управления экологическими и социальными рисками (2017), которая предусматривает разработку операционных процедур для выявления, предотвращения или смягчения экологических и социальных рисков и воздействий, а также любых нарушений прав человека, которые могут возникнуть в результате деятельности, финансируемой ФАР.

Участие заинтересованных сторон - консультации

При реализации проектов с **высоким и существенным риском**, проводимые анализы (ЭСО, ПУОСС, ПДП) должны быть предметом свободных, предварительных и информированных консультаций с населением, потенциально затрагиваемым проектом, центральными и местными органами управления, а также представителями гражданского общества, занимающимися экологическими и социальными вопросами. Такой процесс консультаций проводится и финансируется Заказчиком и может проводиться на различных этапах процесса оценки в соответствии с национальными нормативными актами. Выводы должны быть использованы при составлении окончательных отчетов об оценке, представляемых на утверждение Французскому агентству развития.

Первоначальные консультации должны проводиться максимально прозрачно и быть доступными для всех лиц, потенциально затронутых проектом, особенно для уязвимых групп населения. Консультации с заинтересованными сторонами будут проводиться с учетом культурных особенностей, с использованием соответствующих языков и культурно-просветительских материалов. Для проектов с наиболее высоким уровнем рисков, а также в случаях, когда такие проекты подлежат серьезным изменениям или дополнениям, консультации с потенциально затронутыми проектом группами населения, могут проводиться и на этапе реализации проекта, и в каждом конкретном случае по-отдельности.

3.2.5.1 Предоставление информации.

Как только экологические и социальные документы будут одобрены ФАР, особенно ЭСО, ПУОСС и/или ПДП, в целях прозрачности и подотчетности, в частности, перед основными заинтересованными сторонами, Заказчику будет предложено сделать эти документы доступными для широкой общественности, в доступных местах по всей стране и в Интернете. При необходимости, Французское агентство развития окажет поддержку в раскрытии такой информации. Сроки проведения консультаций должны предусматривать время для сбора соответствующих отзывов от лиц или групп, получивших доступ к этим документам. Если в ходе реализации проекта потребуются внести существенные изменения в ключевые документы (ЭСО, ПУОСС, ПДП), то Заказчику также будет предложено обнародовать обновленную информацию по всей стране и в Интернете.

3.2.6 Экологическая и социальная политика АБИИ

Как указано в Экологической и социальной рамочной программе (ЭСРП) АБИИ, 2022), Банк разработал Экологическую и социальную политику (ЭСП), которая устанавливает обязательные экологические и социальные требования, применимые ко всем Проектам. ЭСРП включает в себя следующие требования в отношении взаимодействия с заинтересованными сторонами:

АБИИ требует, чтобы клиенты раскрывали экологическую и социальную информацию в соответствии с определенными стандартами. Банк также раскрывает эту информацию на ранних этапах процесса оценки проекта и устанавливает сроки предоставления информации, особенно для проектов с высоким уровнем риска. Банк может отложить раскрытие информации по юридическим или коммерческим причинам и при необходимости будет сотрудничать с совместно финансирующими организациями в раскрытии и предоставлении информации.

В Экологической и социальной рамочной программе АБИИ особое внимание уделяется полноценным консультациям с заинтересованными сторонами, особенно в отношении проектов, оказывающих значительное негативное воздействие, вынужденное переселение или воздействие на коренные народы. Заказчики должны документально подтвердить такие консультации.

На уровне проекта должен быть создан механизм рассмотрения жалоб (МРЖ), учитывающий риски и воздействия проекта и обеспечивающий доступность, конфиденциальность и защиту заявителей. Этот механизм также должен решать проблемы, связанные с рабочими местами сотрудников проекта.

Рамочная программа также включает механизм рассмотрения жалоб затронутого проектом населения на невыполнение Банком рамочной программы, который является альтернативой МРЖ или процессам управления на уровне проекта. Этот механизм также координируется с механизмами подотчетности софинансирующих организаций, если это применимо.

4 СОСТАВЛЕНИЕ КАРТ ЗАИНТЕРЕСОВАННЫХ СТОРОН

Подготовка Плана взаимодействия с заинтересованными сторонами (ПВЗС) началась с составления карты заинтересованных сторон. Широкий круг заинтересованных сторон, связанных с проектом, был определен и классифицирован на основе анализа нормативно-правовой базы проекта и предварительной идентификации объектов воздействия на окружающую среду и здоровье. Что касается участников проекта, то заинтересованные стороны проекта были распределены следующим образом:

1. Затрагиваемые проектом землевладельцы и землепользователи.
2. Затронутые проектом сообщества (ЗПС/махалли)
3. Органы власти на местах (ОВМ), т.е. областные и районные администрации).
4. Национальные министерства, ведомства и агентства (МВА).
5. Некоммерческие неправительственные организации (ННО).
6. Кредиторы проекта.

Впоследствии, заинтересованные стороны были охарактеризованы и приоритезированы с точки зрения их значимости для проекта, что позволило разработать дифференцированную стратегию взаимодействия, в соответствии с которой объем, способы и частота планируемых консультаций и раскрытия информации будут соизмеримы с ролями, рисками и интересами сторон. Этот анализ позволил провести последующий раунд группирования заинтересованных сторон на основе их влияния на проект:

- Заинтересованные стороны, принимающие решения (категория "D") - организации, отвечающие за реализацию, оценку и/или регулирование различных аспектов проекта, а также за последующее принятие решений, которые могут оказать существенное влияние на ход реализации проекта (например, национальные регулирующие органы и кредиторы проекта).
- Заинтересованные стороны (категория "A") - организации, на которые Проект оказывает прямое или косвенное потенциальное воздействие.
- Заинтересованные стороны, ориентированные на получение выгоды (категория "I") - организации, которые не подвергаются воздействию проекта и не оказывают на него исполнительного воздействия, но имеют определенные выгоды от реализации проекта.

В документах х ТРП1 и ТРП5 по ОиСС, а также СД1 и ТРП5 МФК, уязвимые группы населения определяются как части затронутых проектом сообществ, которые подвержены непропорционально сильному негативному социально-экономическому воздействию в силу таких характеристик, как пол, гендерная идентичность, сексуальная ориентация, религия, этническая принадлежность, статус коренного населения, возраст (включая детей, молодежь и пожилых людей), физические или психические недостатки, грамотность, политические взгляды или социальный статус. Исходя из этого, перечень критериев для выявления уязвимых членов или групп населения в контексте Проекта включает следующее:

- Любые домохозяйства в сообществах, затронутых проектом, которые (i) подвергаются экономическому и/или физическому перемещению и (ii) не имеют юридически подтвержденных (официальных) прав на затронутые проектом земельные участки и пастбища.
- Домохозяйства, в которых более двух членов или глава домохозяйства являются недееспособными.
- Домохозяйства, в которых более двух членов или глава домохозяйства имеют хронические заболевания.
- Домохозяйства, возглавляемые женщинами.
- Домохозяйства, возглавляемые детьми.
- Домохозяйства с пожилым главой (старше 60 лет).
- Домохозяйства, живущие в условиях крайней бедности (т.е. ниже национальной базовой черты бедности).

В Таблице 4-1 ниже приведен обзор категорий заинтересованных сторон (в административном порядке), их рейтинг (по роли), соответствующая программа консультаций и раскрытия информации, а также способ взаимодействия с каждой из них.

Таблица 4-1 Список заинтересованных сторон, сгруппированных по административному признаку, и их отношение к проекту

КАТЕГОРИЯ ЗАИНТЕРЕСОВАННЫХ СТОРОН	ЗАИНТЕРЕСОВАННАЯ СТОРОНА	АКТУАЛЬНОСТЬ	ПОВЕСТКА ДНЯ КОНСУЛЬТАЦИЙ	СПОСОБ ВЗАИМОДЕЙСТВИЯ	ДАННЫЕ НА ТЕКУЩИЙ МОМЕНТ
Затрагиваемые проектом землевладельцы и землепользователи (ЗПЗЗ)	<p>Перемещенные землепользователи (землевладельцы и рабочие)</p> <p>На сегодняшний день выявлено в общей сложности 749 ЗПЗЗ.</p>	<p>А: Землепользователи, подвергающиеся экономическому перемещению в результате изъятия земель для реализации Проекта.</p>	<ul style="list-style-type: none"> Предоставление информации о планах проекта, потенциальных воздействиях на ОиСС и мерах по их снижению. Запрос информации о потенциально затрагиваемых объектах собственности, ресурсах и землевладении. Создание внешнего механизма рассмотрения жалоб (МРЖ) в рамках проекта. 	<ul style="list-style-type: none"> Официальные объявления. Встречи с общественностью. Обсуждения в фокус-группах (ОФГ) Интервью (этап ПОЗВСС). Опросы домохозяйств (этап ПОЗВСС). 	<ul style="list-style-type: none"> Информация об использовании и владении земельными участками, затронутыми проектом. Информация о структуре домохозяйства, имеющихся средствах к существованию, статусе дохода и доступе к социальным услугам.
Затронутые проектом сообщества (ЗПС/махалли)	<p>Жители общины</p> <p>В общей сложности для 109 затронутых сообществ, перечисленных в приложении D.</p>	<p>А: Сообщества, подвергающиеся воздействию на окружающую и социальную среду в результате различных аспектов проекта.</p>	<ul style="list-style-type: none"> Предоставление информации о планах проекта, потенциальных воздействиях на ОиСС и мерах по их снижению. Запрос информации о потенциально подверженной воздействию общественной инфраструктуре и ресурсах. 	<ul style="list-style-type: none"> Официальные объявления. Памятки по проекту Встречи с общественностью. ОФГ (Обсуждения в фокус-группах) 	<ul style="list-style-type: none"> Информация о существующих средствах к существованию и доступе к социальным услугам. Опасения по поводу электромагнитного излучения и безопасности электростанций и коридоров ВЛЭП. Уровень безработицы в целом высок в сельских районах, затронутых проектом, особенно в Нурободском

КАТЕГОРИЯ ЗАИНТЕРЕСОВАННЫХ СТОРОН	ЗАИНТЕРЕСОВАННАЯ СТОРОНА	АКТУАЛЬНОСТЬ	ПОВЕСТКА ДНЯ КОНСУЛЬТАЦИЙ	СПОСОБ ВЗАИМОДЕЙСТВИЯ	ДАнные НА ТЕКУЩИЙ МОМЕНТ
			<ul style="list-style-type: none"> • Запрос общей информации о местной демографии, экономике домохозяйств и социальном обслуживании населения. • Создание внешнего механизма рассмотрения жалоб (МРЖ) в рамках проекта. 	<ul style="list-style-type: none"> • Опросы домохозяйств (этап ОВОСС). 	<p>районе. Временная, полуквалифицированная рабочая сила в основном включает в себя сельскохозяйственные работы, доступные в весенний и осенний сезоны.</p> <ul style="list-style-type: none"> • Запросы на трудоустройство в рамках проекта как для мужчин, так и для женщин. Женщины могут согласиться на полуквалифицированную работу по проекту (например, приготовление пищи, уборка, благоустройство территории). • Местные жители обратились с просьбой об оказании помощи в ходе реализации проекта по реконструкции местной инфраструктуры, такой как дороги, существующие линии ВЛЭП, особенно в районе Нуробад, и о поддержке предпринимательства, например, в строительстве сушилок для фруктов для местных женщин. • Жители района Нуробад ожидают получения стабильного и доступного по

КАТЕГОРИЯ ЗАИНТЕРЕСОВАННЫХ СТОРОН	ЗАИНТЕРЕСОВАННАЯ СТОРОНА	АКТУАЛЬНОСТЬ	ПОВЕСТКА ДНЯ КОНСУЛЬТАЦИЙ	СПОСОБ ВЗАИМОДЕЙСТВИЯ	ДААННЫЕ НА ТЕКУЩИЙ МОМЕНТ
					цене электроснабжения после завершения проекта из-за давних проблем с доступом к газу (навоз из натурального сельского хозяйства используется для отопления жилых помещений и т.д.) и перебоев в подаче электроэнергии из-за ветхих, перегруженных систем распределения электроэнергии.
	Местные женщины	А: Члены сообщества, подверженные непропорциональному или специфическому воздействию на окружающую среду и безопасность от различных аспектов проекта.	<ul style="list-style-type: none"> Предоставление информации о планах проекта, потенциальных воздействиях на ОиСС и мерах по их снижению. Запрос информации о потенциально подверженной воздействию общественной инфраструктуре и ресурсах. Запрос общей информации о местной демографии, экономике домохозяйств и социальном 	<ul style="list-style-type: none"> Официальные объявления. Памятки по проекту ОФГ (Обсуждения в фокус-группах) Опросы домохозяйств (этап ОВОСС). Опросы домохозяйств (этап ПОЗВСС). 	<ul style="list-style-type: none"> Информация о существующих средствах к существованию, доступе к социальным услугам и социальному обеспечению. В сельских районах, затронутых проектом, особенно в Нурободском и Пастдаргомском районах, большинство официальных и полуофициальных рабочих мест вне частного (домашнего) сельского хозяйства являются временными/сезонными. В целом, женщины, проживающие в пострадавших от проекта
	Местная молодежь				
Другие уязвимые группы в затронутых сообществах					

КАТЕГОРИЯ ЗАИНТЕРЕСОВАН НЫХ СТОРОН	ЗАИНТЕРЕСОВАННА Я СТОРОНА	АКТУАЛЬНОСТЬ	ПОВЕСТКА ДНЯ КОНСУЛЬТАЦИЙ	СПОСОБ ВЗАИМОДЕЙСТВИЯ	ДААННЫЕ НА ТЕКУЩИЙ МОМЕНТ
			<p>обслуживании населения.</p> <ul style="list-style-type: none"> • Запрос информации об особых потребностях и текущей устойчивости к потенциальным социально-экономическим воздействиям. • Создание внешнего механизма рассмотрения жалоб (МРЖ) в рамках проекта. 		<p>общинах, заняты на постоянной и сезонной работе, такой как фермерство, сбор хлопка, мелкие предприятия по переработке урожая, торговля, общественное питание, текстильные мастерские, мелкое шитье, обслуживание домов, а некоторые из них работают в государственных учреждениях (например, в школах, медицинских центрах и т.д.).</p> <ul style="list-style-type: none"> • Женщины в общинах Олга и Чорвадор занимаются скотоводством, поскольку многие жители (особенно мужчины) работают по найму и находятся за пределами этих общин. • Местная молодежь имеет ограниченное количество рабочих мест на государственной службе и в сфере торговли. • Такая помощь, как приоритетное кредитование женщин, молодежи и уязвимых домохозяйств, а также социальные инвестиции

КАТЕГОРИЯ ЗАИНТЕРЕСОВАННЫХ СТОРОН	ЗАИНТЕРЕСОВАННАЯ СТОРОНА	АКТУАЛЬНОСТЬ	ПОВЕСТКА ДНЯ КОНСУЛЬТАЦИЙ	СПОСОБ ВЗАИМОДЕЙСТВИЯ	ДААННЫЕ НА ТЕКУЩИЙ МОМЕНТ
					в поддержку создания местных малых и средних предприятий (например, текстильных мастерских, кондитерских фабрик, предприятий по переработке сельскохозяйственной продукции) позволили бы снизить уровень безработицы и бедности в затронутых общинах.
	Владельцы жилых и коммерческих земельных участков поблизости от фотоэлектрической электростанции и объектов АСХЭ.	A: Объекты, подвергающиеся воздействию на этапе строительства, такому как шум, вибрация, пыль и транспортные заторы.	<ul style="list-style-type: none"> Предоставление планов проекта (цели, разработки и мероприятия). Раскрытие информации о МРЖ проекта. Запрос на любые неотложные вопросы и/или проблемы. 	<ul style="list-style-type: none"> Официальные объявления. Памятки по проекту 	<ul style="list-style-type: none"> Запросы на предоставление информации о проекте (например, о застройщике, планируемых объектах, строительных площадках и сроках строительства). На данный момент особых вопросов не возникало.
Органы власти на местах (ОВМ / хокимияты)	Руководство махалли (т.е. председатели и комитеты 109 затронутых общин)	D: - Управление и мониторинг проектов развития на местах, координация с районной администрацией.	<ul style="list-style-type: none"> Предоставление планов проекта (цели, разработки и мероприятия). Запрос информации о потенциально подверженной 	<ul style="list-style-type: none"> Официальные консультативные письма/переписка. ИКИ (Интервью с ключевыми информантами) 	<ul style="list-style-type: none"> Информация о существующих средствах к существованию и уязвимых/маргинализованных группах населения.

КАТЕГОРИЯ ЗАИНТЕРЕСОВАННЫХ СТОРОН	ЗАИНТЕРЕСОВАННАЯ СТОРОНА	АКТУАЛЬНОСТЬ	ПОВЕСТКА ДНЯ КОНСУЛЬТАЦИЙ	СПОСОБ ВЗАИМОДЕЙСТВИЯ	ДААННЫЕ НА ТЕКУЩИЙ МОМЕНТ
		- Регистрация жалоб сообщества.	воздействию общественной инфраструктуре и ресурсах.		
	Районные хокимияты В общей сложности для 20 затронутых районов, перечисленных в приложении D	D: - Планирование и администрирование проектов развития на районном уровне. - Подготовка предложений по землепользованию, утверждение последующих планов землепользования, постановка на кадастровый учет земельных участков, оформление договоров аренды земельного участка (ДАЗ). - Осуществление отвода земель для нужд Проекта.	<ul style="list-style-type: none"> • Запрос общей информации о местной демографии, экономике домохозяйств и социальном обслуживании населения. • Запрос общей информации о социально-экономически уязвимых группах населения. • Запрос на получение кадастровых карт и данных о местном землепользовании. • Запрос на информацию о ходе отвода земель и соответствующих процедурах. • Создание внешнего механизма рассмотрения жалоб (МРЖ) в рамках проекта. 		<ul style="list-style-type: none"> • Информация о существующих средствах к существованию, доступе к социальным услугам и общественной инфраструктуре. • Кадастровые карты и информация об использовании и владении затронутыми землями.
	Областные хокимияты (в Самаркандско	D:			<ul style="list-style-type: none"> • Информация о выборе участка и приобретении

КАТЕГОРИЯ ЗАИНТЕРЕСОВАННЫХ СТОРОН	ЗАИНТЕРЕСОВАННАЯ СТОРОНА	АКТУАЛЬНОСТЬ	ПОВЕСТКА ДНЯ КОНСУЛЬТАЦИЙ	СПОСОБ ВЗАИМОДЕЙСТВИЯ	ДАННЫЕ НА ТЕКУЩИЙ МОМЕНТ
	й, Джизакской, Сырдарьинской, Ташкентской и Бухарской областях)	- Региональное планирование и администрирование проектов развития. - Осуществление отвода земель для нужд Проекта.			земли для реализации проекта. • Информация, касающаяся общественной инфраструктуры и природных ресурсов/ экологии.
Национальные министерства, ведомства и агентства (МВА) - Энергетика	Министерство энергетики.	D: Рассмотрение и утверждение проектной документации, заключение договора аренды земельного участка по Проекту, оперативный отбор электроэнергии, а также эксплуатация и обслуживание после завершения срока СЗЭ.	<ul style="list-style-type: none"> Раскрытие информации о проектных разработках. Обновленная информация о ходе реализации проекта (т.е. о проектировании, планировании строительства). 	<ul style="list-style-type: none"> Официальные консультативные письма/переписка. 	Утверждение проектной документации.
	Национальные электрические сети Узбекистана (НЭСУ).	D: Рассмотрение и утверждение проектной документации, землеотвода, оперативного отбора и эксплуатации планируемых	<ul style="list-style-type: none"> Проектирование сопутствующих объектов проекта (например, линий электропередачи НЦКЦ). 	<ul style="list-style-type: none"> Официальные консультативные письма/переписка. 	<ul style="list-style-type: none"> Утверждение проектной документации. Предоставление информации, касающейся проектирования, строительства и эксплуатации связанных с проектом

КАТЕГОРИЯ ЗАИНТЕРЕСОВАННЫХ СТОРОН	ЗАИНТЕРЕСОВАННАЯ СТОРОНА	АКТУАЛЬНОСТЬ	ПОВЕСТКА ДНЯ КОНСУЛЬТАЦИЙ	СПОСОБ ВЗАИМОДЕЙСТВИЯ	ДААННЫЕ НА ТЕКУЩИЙ МОМЕНТ
		объектов производства электроэнергии после завершения срока действия СЗЭ.			объектов (например, линий электропередачи НЦКЦ).
	Asia Trans Gas	D: Предоставление общей информации о трансграничных/международных газопроводах в районах, затронутых проектом, и выполнение законов и нормативных актов, касающихся эксплуатации и технического обслуживания инфраструктуры газоснабжения (например, соответствующих буферных зон).	<ul style="list-style-type: none"> Предоставление планов проекта (цели, разработки и мероприятия). Запрос информации о существующих газопроводах, расположенных на территории проекта и вокруг него. Запрос о нормативных буферных зонах для газопроводов, расположенных на территории проекта и вокруг него. 	<ul style="list-style-type: none"> Официальные консультативные письма/переписка. 	<ul style="list-style-type: none"> Информация о действующих газопроводах, расположенных вблизи объектов проекта, и их соответствующих мощностях. Нормативные отступы/буферные расстояния для газопроводов, расположенных рядом с объектами проекта. Проектные площадки не находятся в пределах зоны безопасности каких-либо трансграничных газопроводов.
	АО "Узтрансгаз"	D: Предоставление общей информации о региональных газопроводах в районах, затронутых проектом, и выполнение законов и	<ul style="list-style-type: none"> Предоставление планов проекта (цели, разработки и мероприятия). Запрос информации о существующих газопроводах, 	<ul style="list-style-type: none"> Официальные консультативные письма/переписка. Посещение объекта с участием 	<ul style="list-style-type: none"> Информация о действующих газопроводах, расположенных вблизи объектов проекта, и их соответствующих мощностях. Нормативные отступы/буферные расстояния для газопроводов,

КАТЕГОРИЯ ЗАИНТЕРЕСОВАННЫХ СТОРОН	ЗАИНТЕРЕСОВАННАЯ СТОРОНА	АКТУАЛЬНОСТЬ	ПОВЕСТКА ДНЯ КОНСУЛЬТАЦИЙ	СПОСОБ ВЗАИМОДЕЙСТВИЯ	ДААННЫЕ НА ТЕКУЩИЙ МОМЕНТ
		<p>нормативных актов, касающихся эксплуатации и технического обслуживания инфраструктуры газоснабжения (например, соответствующих буферных зон).</p>	<p>расположенных на территории проекта и вокруг него.</p> <ul style="list-style-type: none"> Запрос о нормативных буферных зонах для газопроводов, расположенных на территории проекта и вокруг него. 	<p>заинтересованных сторон.</p>	<p>расположенных рядом с объектами проекта.</p> <ul style="list-style-type: none"> Площадки для размещения основных объектов проекта (например, фотоэлектрических электростанций, АСХЭ и подстанций) не расположены в пределах защитных зон каких-либо региональных газопроводов. Несколько газопроводов пересекают трассы 70-километровых и 350-километровых линии ВЛЭП. Расположение этих трубопроводов должно быть учтено при детальном проектировании, чтобы гарантировать, что опоры ВЛЭП не будут построены в пределах соответствующих защитных барьеров.
	Худудгаз	<p>D: Предоставление информации на районном уровне о существующих газопроводах на территориях, затрагиваемых</p>	<ul style="list-style-type: none"> Предоставление планов проекта (цели, разработки и мероприятия). Запрос информации о существующих газопроводах, 	<ul style="list-style-type: none"> Официальные консультативные письма/переписка. 	<ul style="list-style-type: none"> Информация о действующих газопроводах, расположенных вблизи объектов проекта, и их соответствующих мощностях. Площадки для размещения основных объектов проекта (например,

КАТЕГОРИЯ ЗАИНТЕРЕСОВАННЫХ СТОРОН	ЗАИНТЕРЕСОВАННАЯ СТОРОНА	АКТУАЛЬНОСТЬ	ПОВЕСТКА ДНЯ КОНСУЛЬТАЦИЙ	СПОСОБ ВЗАИМОДЕЙСТВИЯ	ДААННЫЕ НА ТЕКУЩИЙ МОМЕНТ
		<p>проектом, и исполнение законов и нормативных актов, касающихся эксплуатации и обслуживания инфраструктуры газоснабжения.</p>	<p>расположенных на территории проекта и вокруг него.</p> <ul style="list-style-type: none"> Запрос о нормативных буферных зонах для газопроводов, расположенных на территории проекта и вокруг него. 		<p>фотоэлектрических электростанций, АСХЭ и подстанций) не расположены в пределах защитных зон каких-либо региональных газопроводов.</p>
<p>МВА - Окружающая среда и изменение климата.</p>	<p>Министерство экологии, охраны окружающей среды и изменения климата (МЭООСИК).</p>	<p>D:</p> <ul style="list-style-type: none"> Предоставление информации о биоразнообразии и экологически важных водных ресурсах на территориях, затрагиваемых проектом. Исполнение законов и нормативных актов, относящихся к управлению окружающей средой. Рассмотрение национальных отчетов по ОВОС для 	<ul style="list-style-type: none"> Предоставление планов проекта (цели, разработки и мероприятия). Запрос информации о любых видах и местообитаниях, представляющих интерес с точки зрения охраны природы на территории, затрагиваемой проектом, и рекомендации по перемещению/пересадке любых видов, находящихся под угрозой исчезновения. Запрос информации о любых текущих природоохранных программах и охраняемых территориях 	<ul style="list-style-type: none"> Официальные консультативные письма/переписка. 	<ul style="list-style-type: none"> Инструкция по проведению комплексных фоновых исследований биоразнообразия на проектных площадках. Рассмотрение обязательных отчетов по оценке воздействия на окружающую среду (ОВОС) и выдача разрешений (разрешение I этапа) на соответствующие планы управления и мониторинга до начала строительства. Рассмотрение отчета по оценке популяции среднеазиатской черепахи (апрель-май 2024 г.). Рассмотрение плана перевода среднеазиатской черепахи и выдача

КАТЕГОРИЯ ЗАИНТЕРЕСОВАННЫХ СТОРОН	ЗАИНТЕРЕСОВАННАЯ СТОРОНА	АКТУАЛЬНОСТЬ	ПОВЕСТКА ДНЯ КОНСУЛЬТАЦИЙ	СПОСОБ ВЗАИМОДЕЙСТВИЯ	ДАННЫЕ НА ТЕКУЩИЙ МОМЕНТ
		<p>планируемых объектов проекта.</p> <p>- Выдача экологических разрешений на строительство и эксплуатацию.</p> <p>- Последующий мониторинг соблюдения требований в области ОиСС.</p>	<p>на территории, затрагиваемой проектом, и вблизи нее.</p>		<p>предварительного разрешения на перевод (разрешение I этапа).</p>
	<p>МЭООСИК - Региональные отделения (по Самаркандской области)</p>	<p>D:</p> <p>- Предоставление информации о биоразнообразии и экологически важных водных ресурсах на территориях, затрагиваемых проектом, и соответствующих природоохранных программах.</p> <p>- Выполнение предварительных</p>	<ul style="list-style-type: none"> • Предоставление планов проекта (цели, разработки и мероприятия). • Специальный запрос на получение информации о любых видах и местообитаниях, вызывающих озабоченность с точки зрения охраны природы, на территориях, затрагиваемых проектом. • Специальный запрос на получение информации 	<ul style="list-style-type: none"> • Официальные консультативные письма/переписка. 	<ul style="list-style-type: none"> • Информация о местном биоразнообразии. • Рассмотрение обязательных отчетов по оценке воздействия на окружающую среду (ОВОС) и выдача разрешений (разрешение I этапа) на соответствующие планы управления и мониторинга до начала строительства. • Рассмотрение отчета по оценке популяции среднеазиатской черепахи (апрель-май 2024 г.).

КАТЕГОРИЯ ЗАИНТЕРЕСОВАННЫХ СТОРОН	ЗАИНТЕРЕСОВАННАЯ СТОРОНА	АКТУАЛЬНОСТЬ	ПОВЕСТКА ДНЯ КОНСУЛЬТАЦИЙ	СПОСОБ ВЗАИМОДЕЙСТВИЯ	ДААННЫЕ НА ТЕКУЩИЙ МОМЕНТ
		<p>исследований биоразнообразия перед началом строительства.</p> <p>- Общий мониторинг соблюдения требований по ОиСС на этапах строительства и эксплуатации проекта.</p>	о любых текущих природоохранных программах и охраняемых территориях на территории, затрагиваемой проектом, и вблизи нее.		<ul style="list-style-type: none"> Рассмотрение плана перевода среднеазиатской черепахи и выдача предварительного разрешения на перевод (разрешение I этапа). Мониторинг перемещения черепах с площадки фотоэлектрической электростанции мощностью 500 МВт и выдача разрешения на завершение перемещения (этап II).
	Академия наук Республики Узбекистан – Институт зоологии	I: Предоставление информации о биоразнообразии и техническая поддержка в проведении специальных фоновых исследований по отдельным видам фауны и местообитаниям.	<ul style="list-style-type: none"> Информация о степени распространенности и заселенности (или статистика популяций) любых потенциально затрагиваемых видов фауны или местообитаний, представляющих интерес для сохранения. 	<ul style="list-style-type: none"> Официальные консультативные письма/переписка. 	<ul style="list-style-type: none"> На сегодняшний день никаких конкретных комментариев предоставлено не было. Институт готов оказать специальную техническую поддержку в проведении базовых обследований.
	Академия наук Республики Узбекистан – Институт ботаники	I: Предоставление информации о биоразнообразии и техническая поддержка в проведении	<ul style="list-style-type: none"> Информация о степени распространенности и заселенности (или статистика популяций) любых потенциально затрагиваемых видов 	<ul style="list-style-type: none"> Официальные консультативные письма/переписка. 	<ul style="list-style-type: none"> На участках проекта должны быть проведены соответствующие фоновые исследования, чтобы обеспечить выявление и регулирование воздействия на

КАТЕГОРИЯ ЗАИНТЕРЕСОВАННЫХ СТОРОН	ЗАИНТЕРЕСОВАННАЯ СТОРОНА	АКТУАЛЬНОСТЬ	ПОВЕСТКА ДНЯ КОНСУЛЬТАЦИЙ	СПОСОБ ВЗАИМОДЕЙСТВИЯ	ДААННЫЕ НА ТЕКУЩИЙ МОМЕНТ
		специальных фоновых исследований для флористических видов и местообитаний.	фауны или местообитаний, представляющих интерес для сохранения.		любые виды, вызывающие озабоченность с точки зрения охраны природы.
МВА - Водные ресурсы	Министерство водного хозяйства – Региональные и районные управления	<p>D:</p> <ul style="list-style-type: none"> - Предоставление информации о планируемых и существующих объектах ирригационного водоснабжения на территориях, затрагиваемых проектом, а также исполнение законов и нормативных актов, касающихся эксплуатации и обслуживания соответствующей инфраструктуры (например, буферных зон). - Выдача разрешений на использование системы водоснабжения в 	<ul style="list-style-type: none"> • Запрос информации о существующих оросительных каналах на территории проекта и вокруг него. • Запрос о нормативных резервах для потенциально затронутых ирригационных каналов и рек. • Запрос любых дополнительных соображений и рекомендаций в отношении потенциального воздействия на ОиСС. 	<ul style="list-style-type: none"> • Официальные консультативные письма/переписка. • Ключевые информанты соответствующего уровня 	<ul style="list-style-type: none"> • Информация о защитных барьерах для ирригационных каналов и рек. • На территории проекта наличие каких-либо водопроводных/распределительных трубопроводов (подтверждено для основных объектов, т.е. фотоэлектрических станций, АСХЭ и подстанций) выявлено не было.

КАТЕГОРИЯ ЗАИНТЕРЕСОВАННЫХ СТОРОН	ЗАИНТЕРЕСОВАННАЯ СТОРОНА	АКТУАЛЬНОСТЬ	ПОВЕСТКА ДНЯ КОНСУЛЬТАЦИЙ	СПОСОБ ВЗАИМОДЕЙСТВИЯ	ДААННЫЕ НА ТЕКУЩИЙ МОМЕНТ
		период строительства (т.е. забор воды).			
МВА - Здравоохранение, санитария, охрана труда и безопасность	Санитарно-эпидемиологическое благополучие и здравоохранение Республики Узбекистан.	<p>D:</p> <ul style="list-style-type: none"> - Исполнение законов и нормативных актов, касающихся здоровья и безопасности населения. - Установление санитарных и санитарно-защитных буферных зон. - Регулярный мониторинг соблюдения требований по ОиСС в части воздействия на окружающую среду и безопасность населения. 	<ul style="list-style-type: none"> • Предоставление планов проекта (цели, разработки и мероприятия). • Запрос информации о рекомендуемых санитарно-защитных зонах/буферах (СЗЗ) для планируемых объектов проекта. 	<ul style="list-style-type: none"> • Официальные консультативные письма/переписка. 	<ul style="list-style-type: none"> • Отзывы о санитарно-защитных зонах для фотоэлектрической станции, системы АСХЭ и линии ВЛЭП. • Физическое и экономическое перемещение в связи с устройством санитарно-защитных /буферных зон для фотоэлектрических электростанций, объектов АСХЭ и подстанции не является оправданным.

КАТЕГОРИЯ ЗАИНТЕРЕСОВАННЫХ СТОРОН	ЗАИНТЕРЕСОВАННАЯ СТОРОНА	АКТУАЛЬНОСТЬ	ПОВЕСТКА ДНЯ КОНСУЛЬТАЦИЙ	СПОСОБ ВЗАИМОДЕЙСТВИЯ	ДАнные НА ТЕКУЩИЙ МОМЕНТ
	Тоза Худуд	<p>А: Государственное агентство по управлению отходами, отвечающее за предоставление услуг по сбору и утилизации отходов в махаллях (населенных пунктах), затронутых проектом.</p>	<ul style="list-style-type: none"> • Специальный запрос информации о наличии, расположении и мощности объектов по переработке и утилизации отходов в районах, затронутых проектом, и в Самаркандской области в целом. 	<ul style="list-style-type: none"> • Официальные консультативные письма/переписка. 	<ul style="list-style-type: none"> • Информация о поставщиках услуг по сбору отходов в районах, затронутых проектом. • Информация об объектах по утилизации твердых отходов, ближайших к участкам проекта.
<p>МВА - Промышленность, торговля и жизнеобеспечение</p>	<p>Государственный комитет по развитию шелководства и шерстяной промышленности</p>	<p>А: - Главный смотритель за пастбищными землями в Узбекистане. Отвечает за развитие сектора деревообработки и шелководства.</p>	<ul style="list-style-type: none"> • Запрос информации о необходимости и праве собственности затронутых пастбищных земель в Нурободском районе, а также о наличии альтернативных пастбищ в радиусе 2 км у местных животноводческих хозяйств и пастухов. 	<ul style="list-style-type: none"> • Официальные консультативные письма/переписка. • ИКИ (Интервью с ключевыми информантами) 	<ul style="list-style-type: none"> • Информация о выделенных пастбищах, находящихся в распоряжении Комитета на территории проекта и вокруг него, в частности, в Нурободском районе. • Информация о наличии альтернативных пастбищ поблизости от затрагиваемых общин (в случаях имеющихся затронутых проектом неофициальных пастухов). • Информация об аренде пастбищных земель для официальных животноводческих хозяйств, затронутых проектом.

КАТЕГОРИЯ ЗАИНТЕРЕСОВАННЫХ СТОРОН	ЗАИНТЕРЕСОВАННАЯ СТОРОНА	АКТУАЛЬНОСТЬ	ПОВЕСТКА ДНЯ КОНСУЛЬТАЦИЙ	СПОСОБ ВЗАИМОДЕЙСТВИЯ	ДААННЫЕ НА ТЕКУЩИЙ МОМЕНТ
					<ul style="list-style-type: none"> Переселение всех затронутых скотоводческих/животноводческих хозяйств затруднено такими проблемами, как ограниченное количество колодцев для водопоя скота (минимум 1 колодец на каждые 3-5 км), ограниченная урожайность пастбищ (несущая способность) и удаленность от баз фермеров или скотоводов.
	<p>Государственный комитет Республики Узбекистан по геологии и минеральным ресурсам.</p>	<p>D: Предоставление информации о планируемых и проводимых геологоразведочных работах (и соответствующих зонах отчуждения на территории, затрагиваемой проектом, а также о любых геотехнически опасных землях).</p>	<ul style="list-style-type: none"> Запрос информации о любых районах добычи и разведки полезных ископаемых в пределах проектных площадок и вокруг них. Запрос информации о любых геотехнически опасных участках в пределах проектных площадок и вокруг них. 	<ul style="list-style-type: none"> Официальные консультативные письма/переписка. ИКИ (Интервью с ключевыми информантами) 	<ul style="list-style-type: none"> Была предоставлена информация о песчаных карьерах вблизи Нуробадской АСХЭ, не вызывающих каких-либо особых опасений. Была предоставлена информация о месте поиска урана вблизи 70-километровой ВЛЭП в Нурободском районе, получены замечания по изменению маршрута ВЛЭП (т.е. границы и буфер шахты) и окончательное одобрение.

КАТЕГОРИЯ ЗАИНТЕРЕСОВАН НЫХ СТОРОН	ЗАИНТЕРЕСОВАННА Я СТОРОНА	АКТУАЛЬНОСТЬ	ПОВЕСТКА ДНЯ КОНСУЛЬТАЦИЙ	СПОСОБ ВЗАИМОДЕЙСТВИЯ	ДААННЫЕ НА ТЕКУЩИЙ МОМЕНТ
МВА - Транспорт и связь	Министерство транспорта – Региональные и районные отделения	I: Предоставление информации о транспортной инфраструктуре на территориях, затронутых проектом, и исполнение законов и нормативных актов, касающихся эксплуатации и обслуживания соответствующей инфраструктуры (например, строительство переездов, модернизация или расширение существующих дорог и регулирование дорожного движения).	<ul style="list-style-type: none"> • Запрос на техническое руководство по автомобильным и железнодорожным переездам. • Запрос предложений о предлагаемых подъездных путях. 	<ul style="list-style-type: none"> • Официальные консультативные письма/переписка. • ИКИ (Интервью с ключевыми информантами) 	<ul style="list-style-type: none"> • Информация о нормативных правах на право проезда для различных категорий дорог (и отзывы о подъездных дорогах проекта). • Информация о разрешительных требованиях к транспортным средствам. • Разработчик проекта (и Генподрядчик) должен обратиться в Главное региональное управление автомобильных дорог за разрешением на строительство подземных и надземных линий электропередач через автомобильные и железные дороги.
	АО "Узбектелеком"	I: Предоставление информации о телекоммуникационных кабелях на территории, затронутой проектом, и выполнение законов и правил, относящихся к безопасности и	<ul style="list-style-type: none"> • Запрос информации о любых существующих телекоммуникационных кабелях на объектах проекта и вокруг них. 	<ul style="list-style-type: none"> • Официальные консультативные письма/переписка. 	<ul style="list-style-type: none"> • На территории фотоэлектрической электростанции, АСХЭ и подстанции нет подземных телекоммуникационных кабелей.

КАТЕГОРИЯ ЗАИНТЕРЕСОВАННЫХ СТОРОН	ЗАИНТЕРЕСОВАННАЯ СТОРОНА	АКТУАЛЬНОСТЬ	ПОВЕСТКА ДНЯ КОНСУЛЬТАЦИЙ	СПОСОБ ВЗАИМОДЕЙСТВИЯ	ДААННЫЕ НА ТЕКУЩИЙ МОМЕНТ
		перемещению подземных кабелей.			
МВА - Культурное наследие	Агентство культурного наследия – Региональные отделения	I: Предоставление информации о материальном и нематериальном культурном наследии на территориях, затрагиваемых проектом, а также об исполнении законов и нормативных актов, касающихся культурного наследия в Узбекистане.	<ul style="list-style-type: none"> Запрос информации о любых обозначенных археологических и культурных объектах на территории проекта и вокруг него. Запрос информации о любых распространенных формах нематериального культурного наследия в районах, затронутых проектом, и более широких регионах. 	<ul style="list-style-type: none"> Официальные консультативные письма/переписка. 	<ul style="list-style-type: none"> Ранее объекты проекта не обследовались на предмет наличия материальных ресурсов культурного наследия. Соответственно, Институту археологии следует провести археологическое обследование перед началом строительства, чтобы убедиться в отсутствии археологических ресурсов.
	Академия наук - Институт археологии.	I: Предоставление информации о материальном и нематериальном	<ul style="list-style-type: none"> Запрос информации о любых обозначенных археологических и культурных объектах на 	<ul style="list-style-type: none"> Официальные консультативные письма/переписка. 	<ul style="list-style-type: none"> На территории проекта нет выявленных (ранее существовавших) объектов

КАТЕГОРИЯ ЗАИНТЕРЕСОВАН НЫХ СТОРОН	ЗАИНТЕРЕСОВАННА Я СТОРОНА	АКТУАЛЬНОСТЬ	ПОВЕСТКА ДНЯ КОНСУЛЬТАЦИЙ	СПОСОБ ВЗАИМОДЕЙСТВИЯ	ДАННЫЕ НА ТЕКУЩИЙ МОМЕНТ
		<p>культурном наследии на территориях, затронутых проектом, и завершение археологических исследований для составления национального реестра объектов культурного наследия.</p>	<p>территории проекта и вокруг него.</p> <ul style="list-style-type: none"> Запрос на техническую поддержку в проведении археологических изысканий перед началом строительства на проектных площадках. 		<p>материального культурного наследия.</p> <ul style="list-style-type: none"> Было заказано проведение предварительного исследования всех проектных площадок и коридоров. Археологические находки на территории фотоэлектростанции, АСХЭ и подстанции обнаружены не были. Региональным управлением по культурному наследию рекомендовано выполнение процедура случайных находок.
<p>МВА - Культурное наследие Кредиторы проекта (КП)</p>	<p>ЕБРР, МФК, АБР, DEG, АБИИ, ИБР, Саудовский ЭКСИМ Банк и Pgorarco/ФАР</p>	<p>D: Предоставление проектного финансирования и проведение соответствующей комплексной проверки в течение срока действия соглашения о финансировании.</p>	<p>Технические обзоры и комментарии будут предоставляться в рамках постоянной комплексной проверки результатов исследований в области ОиСС.</p>		

5 ПРОГРАММА ВЗАИМОДЕЙСТВИЯ С ЗАИНТЕРЕСОВАННЫМИ СТОРОНАМИ

В данном разделе представлены способы взаимодействия с заинтересованными сторонами, которые будут использоваться для различных групп заинтересованных сторон, определенных в Разделе 4 настоящего документа, на этапах планирования, строительства и эксплуатации Проекта. Далее приводится краткая информация о проведенных на сегодняшний день мероприятиях по взаимодействию с заинтересованными сторонами и их результатах.

5.1 Методы взаимодействия с заинтересованными сторонами

В целях проведения ОВОСС запланирован ряд способов взаимодействия с заинтересованными сторонами для последующих консультаций и раскрытия информации для различных выявленных групп, затронутых проектом. В приведенной ниже таблице показана применимость этих методов взаимодействия с учетом категорий заинтересованных сторон, размера и географического распределения групп заинтересованных сторон, чувствительности информации о заинтересованных сторонах, а также социальных факторов, влияющих на участие и выражение мнений определенных групп населения.

Таблица 5-1 Целесообразность применения различных способов взаимодействия с заинтересованными сторонами

Способ взаимодействия с заинтересованными сторонами	Применимость
Официальные консультативные письма/переписка.	<ul style="list-style-type: none"> • Приглашение заинтересованных сторон на публичные встречи. • Предоставление информации для большой и/или обширной целевой аудитории. • Предоставление информации для большой и/или обширной целевой аудитории.
Встречи с общественностью.	<ul style="list-style-type: none"> • Первоначальное предоставление информации о проекте, описание потенциального воздействия на ОиСС и стратегии управления воздействием на окружающую среду для

	<p>информирования широкой общественности в населенных пунктах, затрагиваемых проектом.</p> <ul style="list-style-type: none"> • Первичные консультации с членами местных сообществ по вопросам общего контекста ОиСС, потенциальных объектов и воздействий на ОиСС, соответствующих мер управления и рекомендаций. • Ответы на общие вопросы местного населения, связанные с реализацией проекта. • Представление плана для последующих раундов взаимодействия и рассмотрения жалоб.
<p>Брошюры и инфографика</p>	<ul style="list-style-type: none"> • Представление наглядной краткой информации о целях проекта, плане, связанных с ним воздействиях на ОиСС и соответствующих мерах управления. • Иллюстрация дизайна проекта и различных процессов управления ОиСС (например, ОВОСС, механизм рассмотрения жалоб и т.д.). • Предоставление справочной информации в тех случаях, когда присутствие на встречах невозможно или устные презентации, сделанные на предыдущих встречах, недостаточно понятны. <p>Брошюра, используемая для раскрытия информации о проекте и ознакомления с МРЖ проекта, представлена в Приложении 3 к настоящему документу.</p>
<p>Опросы домохозяйств</p>	<ul style="list-style-type: none"> • Сбор подробной социально-экономической информации на уровне домохозяйств по репрезентативной выборке домохозяйств, проживающих в населенных пунктах и районах, затронутых проектом. • Сбор добровольно предоставляемой и конфиденциальной информации, которая в противном случае может быть закрыта на площадках для публичных консультаций.
<p>Обсуждения в фокус-группах (ОФГ)</p>	<ul style="list-style-type: none"> • Коллективные консультации с затрагиваемыми сообществами, направленные на обсуждение определенных групп или объединений по определенным темам в области ОиСС. • Эксклюзивные и безопасные платформы для взаимодействия с маргинализированными группами или группами меньшинств, которые в противном случае могут быть недопредставлены или запуганы в отношении самовыражения, во время общих собраний местных сообществ.
<p>Интервью с ключевыми информантами (ИКИ)</p>	<ul style="list-style-type: none"> • Консультации с ключевыми специалистами и экспертами в данной области из местных сообществ, районных и региональных администраций, МВА и ННО.

	<ul style="list-style-type: none"> • Могут проводиться для последующих консультаций с различными органами власти после первого раунда консультативной переписки. • Применимы для сбора экспертной информации по ключевым темам ОиСС, применимым к определенным местоположениям.
Посещение объекта с участием заинтересованных сторон.	<ul style="list-style-type: none"> • Посещения объектов с целью установления истины и наблюдения, в котором принимают участие субъекты, затронутые проектом, включая членов сообществ и/или соответствующих должностных лиц компетентных органов. • Применимы для демаркации границ участков (для затрагиваемых землевладений) и обследования инженерных коммуникаций.
Официальные объявления и освещение в СМИ	<ul style="list-style-type: none"> • Письменные объявления, размещенные в общественных центрах и информационных центрах проекта. • - Уведомления распространяются среди населения посредством телефонных звонков, телефонных сообщений, социальных сетей/платформ мгновенного обмена сообщениями (например, Telegram), электронных писем, посещений "от двери к двери" или местных СМИ. • Применимо для официальных объявлений и уведомлений, связанных с этапами проекта, которые должны быть доступны участникам проекта.
Предоставление документов по гарантиям в области ОиСС на местах и в открытом доступе	<ul style="list-style-type: none"> • Применимо для взаимодействия, направленного на проведение консультаций и предоставление информации в открытом доступе, что может привести к существенным изменениям в документах по охране окружающей и социальной среды проекта и системе экологического и социального управления проектной компании (СЭСУ). • Предоставление документов по охране окружающей и социальной среды на местах (т.е. отчет не технического характера ОВОСС, ПОЗВСС и ПВЗС) в стратегических информационных центрах проекта (ИЦП) в местных сообществах (т.е. по мере необходимости, в центрах содействия занятости, почтовых отделениях, библиотеках местных школ, местных органах власти и страновых офисах кредиторов проекта). • Предоставление документов по охране окружающей и социальной среды (т.е. ОВССС, ПОЗВСС и ПВЗС) на веб-сайтах кредиторов проекта.

После анализа заинтересованных сторон и выбора подходящих способов взаимодействия, был составлен перспективный план взаимодействия с

заинтересованными сторонами (ПВЗС), обеспечивающий соответствие масштабов, частоты и дифференцированных способов взаимодействия роли и значимости каждой группы заинтересованных сторон.

Описанные выше способы взаимодействия с заинтересованными сторонами будут по-прежнему осуществляться с учетом культурных особенностей, в понятной для целевых аудиторий форме, без манипуляций, принуждения и запугивания. Сроки и места проведения встреч с общественностью и фокус-групп были организованы с учетом необходимости обеспечения достаточного и справедливого представительства групп населения, участие которых может быть ограничено отсутствием мобильной связи, транспортных средств, а также выполнением служебных или домашних обязанностей. По мере необходимости, устное и письменное общение будет осуществляться на местных языках, в частности, на узбекском и русском. В тех случаях, когда взаимодействие касается международных участников проекта, языком общения будет выбран английский. В зависимости от ситуации, все способы взаимодействия будут документироваться протоколами встреч, журналами учета посещаемости и/или рассылкой документов.

Следует отметить, что ПВЗС будет являться "живым" документом, который будет обновляться в ходе планирования и реализации проекта. Потенциальные и фактические риски, воздействия и объекты воздействия в области ОиСС будут меняться по мере (i) продвижения проектных работ, (ii) изменения планов проекта и (iii) экзогенных изменений в нормативно-правовой базе проекта. Соответственно, будет меняться круг заинтересованных сторон и соответствующие требования к взаимодействию с ними. Сроки и частота взаимодействия устанавливаются таким образом, чтобы обеспечить своевременное взаимодействие, которое сыграет важную роль в минимизации негативного воздействия Проекта на ОиСС и повышении выгод от развития для соответствующих заинтересованных сторон.

5.1.1 Предварительное взаимодействие с заинтересованными сторонами

В таблице ниже представлен обзор заинтересованных сторон проекта (сгруппированных по административному потенциалу и отношению к проекту), их программа консультаций и раскрытия информации, способы взаимодействия и обратная связь по вопросам ОиСС.

Таблица 5-2 Обзор заинтересованных сторон, способов взаимодействия, программы консультаций и их участия в проекте

КАТЕГОРИЯ ЗАИНТЕРЕСОВАННЫХ СТОРОН	ЗАИНТЕРЕСОВАННАЯ СТОРОНА	АКТУАЛЬНОСТЬ	ПОВЕСТКА ДНЯ КОНСУЛЬТАЦИЙ	СПОСОБ ВЗАИМОДЕЙСТВИЯ	ДАННЫЕ НА ТЕКУЩИЙ МОМЕНТ
Затрагиваемые проектом землевладельцы и землепользователи (ЗПЗЗ)	<p>Перемещенные землепользователи (землевладельцы и рабочие)</p> <p>На сегодняшний день выявлено в общей сложности 749 ЗПЗЗ.</p>	<p>А: Землепользователи, подвергающиеся экономическому перемещению в результате изъятия земель для реализации Проекта.</p>	<ul style="list-style-type: none"> Предоставление информации о планах проекта, потенциальных воздействиях на ОиСС и мерах по их снижению. Запрос информации о потенциально затрагиваемых объектах собственности, ресурсах и землевладении. Создание внешнего механизма рассмотрения жалоб (МРЖ) в рамках проекта. 	<ul style="list-style-type: none"> Официальные объявления. Встречи с общественностью. Обсуждения в фокус-группах (ОФГ) Интервью (этап ПОЗВСС). Опросы домохозяйств (этап ПОЗВСС). 	<ul style="list-style-type: none"> Информация об использовании и владении земельными участками, затронутыми проектом. Информация о структуре домохозяйства, имеющихся средствах к существованию, статусе дохода и доступе к социальным услугам.
Затронутые проектом сообщества (ЗПС/махалли)	<p>Жители общины</p> <p>В общей сложности для 109 затронутых сообществ, перечисленных в приложении D.</p>	<p>А: Сообщества, подвергающиеся воздействию на окружающую и социальную среду в результате различных аспектов проекта.</p>	<ul style="list-style-type: none"> Предоставление информации о планах проекта, потенциальных воздействиях на ОиСС и мерах по их снижению. Запрос информации о потенциально подверженной воздействию общественной инфраструктуре и ресурсах. Запрос общей информации о местной демографии, экономике 	<ul style="list-style-type: none"> Официальные объявления. Памятки по проекту Встречи с общественностью. ОФГ (Обсуждения в фокус-группах) Опросы домохозяйств (этап ОВОСС). 	<ul style="list-style-type: none"> Информация о существующих средствах к существованию и доступе к социальным услугам. Опасения по поводу электромагнитного излучения и безопасности электростанций и коридоров ВЛЭП. Уровень безработицы в целом высок в сельских районах, затронутых проектом, особенно в Нурободском районе. Временная, полуквалифицированная

КАТЕГОРИЯ ЗАИНТЕРЕСОВАН НЫХ СТОРОН	ЗАИНТЕРЕСОВАННА Я СТОРОНА	АКТУАЛЬНОСТЬ	ПОВЕСТКА ДНЯ КОНСУЛЬТАЦИЙ	СПОСОБ ВЗАИМОДЕЙСТВИЯ	ДАННЫЕ НА ТЕКУЩИЙ МОМЕНТ
			<p>домохозяйств и социальном обслуживании населения.</p> <ul style="list-style-type: none"> Создание внешнего механизма рассмотрения жалоб (МРЖ) в рамках проекта. 		<p>рабочая сила в основном включает в себя сельскохозяйственные работы, доступные в весенний и осенний сезоны.</p> <ul style="list-style-type: none"> Запросы на трудоустройство в рамках проекта как для мужчин, так и для женщин. Женщины могут согласиться на полуквалифицированную работу по проекту (например, приготовление пищи, уборка, благоустройство территории). Местные жители обратились с просьбой об оказании помощи в ходе реализации проекта по реконструкции местной инфраструктуры, такой как дороги, существующие линии ВЛЭП, особенно в районе Нуробад, и о поддержке предпринимательства, например, в строительстве сушилок для фруктов для местных женщин. Жители района Нуробад ожидают получения стабильного и доступного по цене электроснабжения после завершения проекта из-за давних проблем с

КАТЕГОРИЯ ЗАИНТЕРЕСОВАННЫХ СТОРОН	ЗАИНТЕРЕСОВАННАЯ СТОРОНА	АКТУАЛЬНОСТЬ	ПОВЕСТКА ДНЯ КОНСУЛЬТАЦИЙ	СПОСОБ ВЗАИМОДЕЙСТВИЯ	ДААННЫЕ НА ТЕКУЩИЙ МОМЕНТ
					<p>доступом к газу (навоз из натурального сельского хозяйства используется для отопления жилых помещений и т.д.) и перебоев в подаче электроэнергии из-за ветхих, перегруженных систем распределения электроэнергии.</p>
	<p>Местные женщины</p> <p>Местная молодежь</p> <p>Другие уязвимые группы в затронутых сообществах</p>	<p>А: Члены сообщества, подверженные непропорциональному или специфическому воздействию на окружающую среду и безопасность от различных аспектов проекта.</p>	<ul style="list-style-type: none"> • Предоставление информации о планах проекта, потенциальных воздействиях на ОиСС и мерах по их снижению. • Запрос информации о потенциально подверженной воздействию общественной инфраструктуре и ресурсах. • Запрос общей информации о местной демографии, экономике домохозяйств и социальном обслуживании населения. • Запрос информации об особых потребностях и 	<ul style="list-style-type: none"> • Официальные объявления. • Памятки по проекту • ОФГ (Обсуждения в фокус-группах) • Опросы домохозяйств (этап ОВОСС). • Опросы домохозяйств (этап ПОЗВСС). 	<ul style="list-style-type: none"> • Информация о существующих средствах к существованию, доступе к социальным услугам и социальному обеспечению. • В сельских районах, затронутых проектом, особенно в Нурободском и Пастдаргомском районах, большинство официальных и полуофициальных рабочих мест вне частного (домашнего) сельского хозяйства являются временными/сезонными. • В целом, женщины, проживающие в пострадавших от проекта общинах, заняты на постоянной и сезонной работе, такой как

КАТЕГОРИЯ ЗАИНТЕРЕСОВАННЫХ СТОРОН	ЗАИНТЕРЕСОВАННАЯ СТОРОНА	АКТУАЛЬНОСТЬ	ПОВЕСТКА ДНЯ КОНСУЛЬТАЦИЙ	СПОСОБ ВЗАИМОДЕЙСТВИЯ	ДАННЫЕ НА ТЕКУЩИЙ МОМЕНТ
			<p>текущей устойчивости к потенциальным социально-экономическим воздействиям.</p> <ul style="list-style-type: none"> Создание внешнего механизма рассмотрения жалоб (МРЖ) в рамках проекта. 		<p>фермерство, сбор хлопка, мелкие предприятия по переработке урожая, торговля, общественное питание, текстильные мастерские, мелкое шитье, обслуживание домов, а некоторые из них работают в государственных учреждениях (например, в школах, медицинских центрах и т.д.).</p> <ul style="list-style-type: none"> Женщины в общинах Олга и Чорвадор занимаются скотоводством, поскольку многие жители (особенно мужчины) работают по найму и находятся за пределами этих общин. Местная молодежь имеет ограниченное количество рабочих мест на государственной службе и в сфере торговли. Такая помощь, как приоритетное кредитование женщин, молодежи и уязвимых домохозяйств, а также социальные инвестиции в поддержку создания местных малых и средних предприятий (например, текстильных мастерских,

КАТЕГОРИЯ ЗАИНТЕРЕСОВАННЫХ СТОРОН	ЗАИНТЕРЕСОВАННАЯ СТОРОНА	АКТУАЛЬНОСТЬ	ПОВЕСТКА ДНЯ КОНСУЛЬТАЦИЙ	СПОСОБ ВЗАИМОДЕЙСТВИЯ	ДАнные НА ТЕКУЩИЙ МОМЕНТ
					<p>кондитерских фабрик, предприятий по переработке сельскохозяйственной продукции) позволили бы снизить уровень безработицы и бедности в затронутых общинах.</p>
	<p>Владельцы жилых и коммерческих земельных участков поблизости от фотоэлектрической электростанции и объектов АСХЭ.</p>	<p>A: Объекты, подвергающиеся воздействию на этапе строительства, такому как шум, вибрация, пыль и транспортные заторы.</p>	<ul style="list-style-type: none"> • Предоставление планов проекта (цели, разработки и мероприятия). • Раскрытие информации о МРЖ проекта. • Запрос на любые неотложные вопросы и/или проблемы. 	<ul style="list-style-type: none"> • Официальные объявления. • Памятки по проекту 	<ul style="list-style-type: none"> • Запросы на предоставление информации о проекте (например, о застройщике, планируемых объектах, строительных площадках и сроках строительства). • На данный момент особых вопросов не возникло.
<p>Органы власти на местах (ОВМ / хокимияты)</p>	<p>Руководство махалли (т.е. председатели и комитеты 109 затронутых общин)</p>	<p>D:</p> <ul style="list-style-type: none"> - Управление и мониторинг проектов развития на местах, координация с районной администрацией. - Регистрация жалоб сообщества. 	<ul style="list-style-type: none"> • Предоставление планов проекта (цели, разработки и мероприятия). • Запрос информации о потенциально подверженной воздействию общественной 	<ul style="list-style-type: none"> • Официальные консультативные письма/переписка. • ИКИ (Интервью с ключевыми информантами) 	<ul style="list-style-type: none"> • Информация о существующих средствах к существованию и уязвимых/маргинализированных группах населения.

КАТЕГОРИЯ ЗАИНТЕРЕСОВАННЫХ СТОРОН	ЗАИНТЕРЕСОВАННАЯ СТОРОНА	АКТУАЛЬНОСТЬ	ПОВЕСТКА ДНЯ КОНСУЛЬТАЦИЙ	СПОСОБ ВЗАИМОДЕЙСТВИЯ	ДАННЫЕ НА ТЕКУЩИЙ МОМЕНТ
	<p>Районные хокимияты</p> <p>В общей сложности для 20 затронутых районов, перечисленных в приложении D</p>	<p>D:</p> <ul style="list-style-type: none"> - Планирование и администрирование проектов развития на районном уровне. - Подготовка предложений по землепользованию, утверждение последующих планов землепользования, постановка на кадастровый учет земельных участков, оформление договоров аренды земельного участка (ДАЗ). - Осуществление отвода земель для нужд Проекта. 	<p>инфраструктуре и ресурсах.</p> <ul style="list-style-type: none"> • Запрос общей информации о местной демографии, экономике домохозяйств и социальном обслуживании населения. • Запрос общей информации о социально-экономически уязвимых группах населения. • Запрос на получение кадастровых карт и данных о местном землепользовании. • Запрос на информацию о ходе отвода земель и соответствующих процедурах. • Создание внешнего механизма рассмотрения жалоб (МРЖ) в рамках проекта. 		<ul style="list-style-type: none"> • Информация о существующих средствах к существованию, доступе к социальным услугам и общественной инфраструктуре. • Кадастровые карты и информация об использовании и владении затронутыми землями.
	<p>Областные хокимияты (в Самаркандской, Джизакской, Сырдарьинской, Ташкентской и</p>	<p>D:</p> <ul style="list-style-type: none"> - Региональное планирование и администрирование проектов развития. 			<ul style="list-style-type: none"> • Информация о выборе участка и приобретении земли для реализации проекта. • Информация, касающаяся общественной

КАТЕГОРИЯ ЗАИНТЕРЕСОВАННЫХ СТОРОН	ЗАИНТЕРЕСОВАННАЯ СТОРОНА	АКТУАЛЬНОСТЬ	ПОВЕСТКА ДНЯ КОНСУЛЬТАЦИЙ	СПОСОБ ВЗАИМОДЕЙСТВИЯ	ДАННЫЕ НА ТЕКУЩИЙ МОМЕНТ
	Бухарской областью)	- Осуществление отвода земель для нужд Проекта.			инфраструктуры и природных ресурсов/ экологии.
Национальные министерства, ведомства и агентства (МВА) - Энергетика	Министерство энергетики.	D: Рассмотрение и утверждение проектной документации, заключение договора аренды земельного участка по Проекту, оперативный отбор электроэнергии, а также эксплуатация и обслуживание после завершения срока СЗЭ.	<ul style="list-style-type: none"> • Раскрытие информации о проектных разработках. • Обновленная информация о ходе реализации проекта (т.е. о проектировании, планировании строительства). 	<ul style="list-style-type: none"> • Официальные консультативные письма/переписка. 	Утверждение проектной документации.
	Национальные электрические сети Узбекистана (НЭСУ).	D: Рассмотрение и утверждение проектной документации, землеотвода, оперативного отбора и эксплуатации планируемых объектов производства электроэнергии после завершения срока действия СЗЭ.	<ul style="list-style-type: none"> • Проектирование сопутствующих объектов проекта (например, линий электропередачи НЦКЦ). 	<ul style="list-style-type: none"> • Официальные консультативные письма/переписка. 	<ul style="list-style-type: none"> • Утверждение проектной документации. • Предоставление информации, касающейся проектирования, строительства и эксплуатации связанных с проектом объектов (например, линий электропередачи НЦКЦ).

КАТЕГОРИЯ ЗАИНТЕРЕСОВАННЫХ СТОРОН	ЗАИНТЕРЕСОВАННАЯ СТОРОНА	АКТУАЛЬНОСТЬ	ПОВЕСТКА ДНЯ КОНСУЛЬТАЦИЙ	СПОСОБ ВЗАИМОДЕЙСТВИЯ	ДАННЫЕ НА ТЕКУЩИЙ МОМЕНТ
	Asia Trans Gas	D: Предоставление общей информации о трансграничных/международных газопроводах в районах, затронутых проектом, и выполнение законов и нормативных актов, касающихся эксплуатации и технического обслуживания инфраструктуры газоснабжения (например, соответствующих буферных зон).	<ul style="list-style-type: none"> • Предоставление планов проекта (цели, разработки и мероприятия). • Запрос информации о существующих газопроводах, расположенных на территории проекта и вокруг него. • Запрос о нормативных буферных зонах для газопроводов, расположенных на территории проекта и вокруг него. 	<ul style="list-style-type: none"> • Официальные консультативные письма/переписка. 	<ul style="list-style-type: none"> • Информация о действующих газопроводах, расположенных вблизи объектов проекта, и их соответствующих мощностях. • Нормативные отступы/буферные расстояния для газопроводов, расположенных рядом с объектами проекта. • Проектные площадки не находятся в пределах зоны безопасности каких-либо трансграничных газопроводов.
	АО "Узтрансгаз"	D: Предоставление общей информации о региональных газопроводах в районах, затронутых проектом, и выполнение законов и нормативных актов, касающихся эксплуатации и технического обслуживания инфраструктуры	<ul style="list-style-type: none"> • Предоставление планов проекта (цели, разработки и мероприятия). • Запрос информации о существующих газопроводах, расположенных на территории проекта и вокруг него. • Запрос о нормативных буферных зонах для 	<ul style="list-style-type: none"> • Официальные консультативные письма/переписка. • Посещение объекта с участием заинтересованных сторон. 	<ul style="list-style-type: none"> • Информация о действующих газопроводах, расположенных вблизи объектов проекта, и их соответствующих мощностях. • Нормативные отступы/буферные расстояния для газопроводов, расположенных рядом с объектами проекта. • Площадки для размещения основных объектов проекта (например,

КАТЕГОРИЯ ЗАИНТЕРЕСОВАННЫХ СТОРОН	ЗАИНТЕРЕСОВАННАЯ СТОРОНА	АКТУАЛЬНОСТЬ	ПОВЕСТКА ДНЯ КОНСУЛЬТАЦИЙ	СПОСОБ ВЗАИМОДЕЙСТВИЯ	ДАННЫЕ НА ТЕКУЩИЙ МОМЕНТ
		газоснабжения (например, соответствующих буферных зон).	газопроводов, расположенных на территории проекта и вокруг него.		<p>фотоэлектрических электростанций, АСХЭ и подстанций) не расположены в пределах защитных зон каких-либо региональных газопроводов.</p> <ul style="list-style-type: none"> Несколько газопроводов пересекают трассы 70-километровых и 350-километровых линии ВЛЭП. Расположение этих трубопроводов должно быть учтено при детальном проектировании, чтобы гарантировать, что опоры ВЛЭП не будут построены в пределах соответствующих защитных барьеров.
	Худудгаз	D: Предоставление информации на районном уровне о существующих газопроводах на территориях, затрагиваемых проектом, и исполнение законов и нормативных актов, касающихся эксплуатации и	<ul style="list-style-type: none"> Предоставление планов проекта (цели, разработки и мероприятия). Запрос информации о существующих газопроводах, расположенных на территории проекта и вокруг него. Запрос о нормативных буферных зонах для 	<ul style="list-style-type: none"> Официальные консультативные письма/переписка. 	<ul style="list-style-type: none"> Информация о действующих газопроводах, расположенных вблизи объектов проекта, и их соответствующих мощностях. Площадки для размещения основных объектов проекта (например, фотоэлектрических электростанций, АСХЭ и подстанций) не расположены в пределах защитных зон

КАТЕГОРИЯ ЗАИНТЕРЕСОВАННЫХ СТОРОН	ЗАИНТЕРЕСОВАННАЯ СТОРОНА	АКТУАЛЬНОСТЬ	ПОВЕСТКА ДНЯ КОНСУЛЬТАЦИЙ	СПОСОБ ВЗАИМОДЕЙСТВИЯ	ДАННЫЕ НА ТЕКУЩИЙ МОМЕНТ
		обслуживания инфраструктуры газоснабжения.	газопроводов, расположенных на территории проекта и вокруг него.		каких-либо региональных газопроводов.
МВА - Окружающая среда и изменение климата.	Министерство экологии, охраны окружающей среды и изменения климата (МЭООСИК).	<p>D:</p> <ul style="list-style-type: none"> - Предоставление информации о биоразнообразии и экологически важных водных ресурсах на территориях, затрагиваемых проектом. - Исполнение законов и нормативных актов, относящихся к управлению окружающей средой. - Рассмотрение национальных отчетов по ОВОС для планируемых объектов проекта. - Выдача экологических разрешений на 	<ul style="list-style-type: none"> • Предоставление планов проекта (цели, разработки и мероприятия). • Запрос информации о любых видах и местообитаниях, представляющих интерес с точки зрения охраны природы на территории, затрагиваемой проектом, и рекомендации по перемещению/пересадке любых видов, находящихся под угрозой исчезновения. • Запрос информации о любых текущих природоохранных программах и охраняемых территориях на территории, затрагиваемой проектом, и вблизи нее. 	<ul style="list-style-type: none"> • Официальные консультативные письма/переписка. 	<ul style="list-style-type: none"> • Инструкция по проведению комплексных фоновых исследований биоразнообразия на проектных площадках. • Рассмотрение обязательных отчетов по оценке воздействия на окружающую среду (ОВОС) и выдача разрешений (разрешение I этапа) на соответствующие планы управления и мониторинга до начала строительства. • Рассмотрение отчета по оценке популяции среднеазиатской черепахи (апрель-май 2024 г.). • Рассмотрение плана перевода среднеазиатской черепахи и выдача предварительного разрешения на перевод (разрешение I этапа).

КАТЕГОРИЯ ЗАИНТЕРЕСОВАННЫХ СТОРОН	ЗАИНТЕРЕСОВАННАЯ СТОРОНА	АКТУАЛЬНОСТЬ	ПОВЕСТКА ДНЯ КОНСУЛЬТАЦИЙ	СПОСОБ ВЗАИМОДЕЙСТВИЯ	ДААННЫЕ НА ТЕКУЩИЙ МОМЕНТ
		<p>строительство и эксплуатацию.</p> <p>- Последующий мониторинг соблюдения требований в области ОиСС.</p>			
	<p>МЭООСИК - Региональные отделения (по Самаркандской области)</p>	<p>D:</p> <p>- Предоставление информации о биоразнообразии и экологически важных водных ресурсах на территориях, затрагиваемых проектом, и соответствующих природоохранных программах.</p> <p>- Выполнение предварительных исследований биоразнообразия перед началом строительства.</p>	<ul style="list-style-type: none"> • Предоставление планов проекта (цели, разработки и мероприятия). • Специальный запрос на получение информации о любых видах и местообитаниях, вызывающих озабоченность с точки зрения охраны природы, на территориях, затрагиваемых проектом. • Специальный запрос на получение информации о любых текущих природоохранных программах и охраняемых территориях на территории, затрагиваемой проектом, и вблизи нее. 	<ul style="list-style-type: none"> • Официальные консультативные письма/переписка. 	<ul style="list-style-type: none"> • Информация о местном биоразнообразии. • Рассмотрение обязательных отчетов по оценке воздействия на окружающую среду (ОВОС) и выдача разрешений (разрешение I этапа) на соответствующие планы управления и мониторинга до начала строительства. • Рассмотрение отчета по оценке популяции среднеазиатской черепахи (апрель-май 2024 г.). • Рассмотрение плана перевода среднеазиатской черепахи и выдача предварительного разрешения на перевод (разрешение I этапа). • Мониторинг перемещения черепах с площадки

КАТЕГОРИЯ ЗАИНТЕРЕСОВАННЫХ СТОРОН	ЗАИНТЕРЕСОВАННАЯ СТОРОНА	АКТУАЛЬНОСТЬ	ПОВЕСТКА ДНЯ КОНСУЛЬТАЦИЙ	СПОСОБ ВЗАИМОДЕЙСТВИЯ	ДАННЫЕ НА ТЕКУЩИЙ МОМЕНТ
		- Общий мониторинг соблюдения требований по ОиСС на этапах строительства и эксплуатации проекта.			фотоэлектрической электростанции мощностью 500 МВт и выдача разрешения на завершение перемещения (этап II).
	Академия наук Республики Узбекистан – Институт зоологии	I: Предоставление информации о биоразнообразии и техническая поддержка в проведении специальных фоновых исследований по отдельным видам фауны и местообитаниям.	<ul style="list-style-type: none"> Информация о степени распространенности и заселенности (или статистика популяций) любых потенциально затрагиваемых видов фауны или местообитаний, представляющих интерес для сохранения. 	<ul style="list-style-type: none"> Официальные консультативные письма/переписка. 	<ul style="list-style-type: none"> На сегодняшний день никаких конкретных комментариев предоставлено не было. Институт готов оказать специальную техническую поддержку в проведении базовых обследований.
	Академия наук Республики Узбекистан – Институт ботаники	I: Предоставление информации о биоразнообразии и техническая поддержка в проведении специальных фоновых исследований для флористических видов и местообитаний.	<ul style="list-style-type: none"> Информация о степени распространенности и заселенности (или статистика популяций) любых потенциально затрагиваемых видов фауны или местообитаний, представляющих интерес для сохранения. 	<ul style="list-style-type: none"> Официальные консультативные письма/переписка. 	<ul style="list-style-type: none"> На участках проекта должны быть проведены соответствующие фоновые исследования, чтобы обеспечить выявление и регулирование воздействия на любые виды, вызывающие озабоченность с точки зрения охраны природы.

КАТЕГОРИЯ ЗАИНТЕРЕСОВАН НЫХ СТОРОН	ЗАИНТЕРЕСОВАННА Я СТОРОНА	АКТУАЛЬНОСТЬ	ПОВЕСТКА ДНЯ КОНСУЛЬТАЦИЙ	СПОСОБ ВЗАИМОДЕЙСТВИЯ	ДАННЫЕ НА ТЕКУЩИЙ МОМЕНТ
МВА - Водные ресурсы	Министерство водного хозяйства – Региональные и районные управления	<p>D:</p> <ul style="list-style-type: none"> - Предоставление информации о планируемых и существующих объектах ирригационного водоснабжения на территориях, затрагиваемых проектом, а также исполнение законов и нормативных актов, касающихся эксплуатации и обслуживания соответствующей инфраструктуры (например, буферных зон). - Выдача разрешений на использование системы водоснабжения в период строительства (т.е. забор воды). 	<ul style="list-style-type: none"> • Запрос информации о существующих оросительных каналах на территории проекта и вокруг него. • Запрос о нормативных резервах для потенциально затронутых ирригационных каналов и рек. • Запрос любых дополнительных соображений и рекомендаций в отношении потенциального воздействия на ОиСС. 	<ul style="list-style-type: none"> • Официальные консультативные письма/переписка. • Ключевые информанты соответствующего уровня 	<ul style="list-style-type: none"> • Информация о защитных барьерах для ирригационных каналов и рек. • На территории проекта наличие каких-либо водопроводных/распределительных трубопроводов (подтверждено для основных объектов, т.е. фотоэлектрических станций, АСХЭ и подстанций) выявлено не было.
	АО "Узсувтаминот".	Разработка и эксплуатация объектов	<ul style="list-style-type: none"> • Запрос информации о соответствующих сооружениях для очистки сточных вод, 	<ul style="list-style-type: none"> • Официальные консультативные письма/переписка. 	<ul style="list-style-type: none"> • Мощность и расположение установок по очистке сточных вод в районах и населенных пунктах, затронутых проектом.

КАТЕГОРИЯ ЗАИНТЕРЕСОВАННЫХ СТОРОН	ЗАИНТЕРЕСОВАННАЯ СТОРОНА	АКТУАЛЬНОСТЬ	ПОВЕСТКА ДНЯ КОНСУЛЬТАЦИЙ	СПОСОБ ВЗАИМОДЕЙСТВИЯ	ДААННЫЕ НА ТЕКУЩИЙ МОМЕНТ
		водоснабжения и канализации.	расположенных вблизи объектов проекта.		
МВА - Здравоохранение, санитария, охрана труда и безопасность	Санитарно-эпидемиологическое благополучие и здравоохранение Республики Узбекистан.	<p>D:</p> <ul style="list-style-type: none"> - Исполнение законов и нормативных актов, касающихся здоровья и безопасности населения. - Установление санитарных и санитарно-защитных буферных зон. - Регулярный мониторинг соблюдения требований по ОиСС в части воздействия на окружающую среду и безопасность населения. 	<ul style="list-style-type: none"> • Предоставление планов проекта (цели, разработки и мероприятия). • Запрос информации о рекомендуемых санитарно-защитных зонах/буферах (СЗЗ) для планируемых объектов проекта. 	<ul style="list-style-type: none"> • Официальные консультативные письма/переписка. 	<ul style="list-style-type: none"> • Отзывы о санитарно-защитных зонах для фотоэлектрической станции, системы АСХЭ и линии ВЛЭП. • Физическое и экономическое перемещение в связи с устройством санитарно-защитных /буферных зон для фотоэлектрических электростанций, объектов АСХЭ и подстанции не является оправданным.
	Тоза Худуд	A: Государственное агентство по управлению отходами, отвечающее за предоставление услуг по сбору и	<ul style="list-style-type: none"> • Специальный запрос информации о наличии, расположении и мощности объектов по переработке и утилизации отходов в районах, затронутых 	<ul style="list-style-type: none"> • Официальные консультативные письма/переписка. 	<ul style="list-style-type: none"> • Информация о поставщиках услуг по сбору отходов в районах, затронутых проектом. • Информация об объектах по утилизации твердых отходов,

КАТЕГОРИЯ ЗАИНТЕРЕСОВАННЫХ СТОРОН	ЗАИНТЕРЕСОВАННАЯ СТОРОНА	АКТУАЛЬНОСТЬ	ПОВЕСТКА ДНЯ КОНСУЛЬТАЦИЙ	СПОСОБ ВЗАИМОДЕЙСТВИЯ	ДАнные НА ТЕКУЩИЙ МОМЕНТ
		утилизации отходов в махаллях (населенных пунктах), затронутых проектом.	проектом, и в Самаркандской области в целом.		ближайших к участкам проекта.
МВА - Промышленность, торговля и жизнеобеспечение	Государственный комитет по развитию шелководства и шерстяной промышленности	А: - Главный смотритель за пастбищными землями в Узбекистане. Отвечает за развитие сектора деревообработки и шелководства.	<ul style="list-style-type: none"> Запрос информации о необходимости и праве собственности затронутых пастбищных земель в Нурободском районе, а также о наличии альтернативных пастбищ в радиусе 2 км у местных животноводческих хозяйств и пастухов. 	<ul style="list-style-type: none"> Официальные консультативные письма/переписка. ИКИ (Интервью с ключевыми информантами) 	<ul style="list-style-type: none"> Информация о выделенных пастбищах, находящихся в распоряжении Комитета на территории проекта и вокруг него, в частности, в Нурободском районе. Информация о наличии альтернативных пастбищ поблизости от затрагиваемых общин (в случаях имеющих затронутых проектом неофициальные пастухов). Информация об аренде пастбищных земель для официальных животноводческих хозяйств, затронутых проектом. Переселение всех затронутых скотоводческих/животноводческих хозяйств затруднено такими проблемами, как ограниченное количество колодцев для водопоя скота (минимум 1 колодец на каждые 3-5 км), ограниченная урожайность пастбищ

КАТЕГОРИЯ ЗАИНТЕРЕСОВАННЫХ СТОРОН	ЗАИНТЕРЕСОВАННАЯ СТОРОНА	АКТУАЛЬНОСТЬ	ПОВЕСТКА ДНЯ КОНСУЛЬТАЦИЙ	СПОСОБ ВЗАИМОДЕЙСТВИЯ	ДАННЫЕ НА ТЕКУЩИЙ МОМЕНТ
					(несущая способность) и удаленность от баз фермеров или скотоводов.
	Государственный комитет Республики Узбекистан по геологии и минеральным ресурсам.	D: Предоставление информации о планируемых и проводимых геологоразведочных работах (и соответствующих зонах отчуждения на территории, затрагиваемой проектом, а также о любых геотехнически опасных землях).	<ul style="list-style-type: none"> • Запрос информации о любых районах добычи и разведки полезных ископаемых в пределах проектных площадок и вокруг них. • Запрос информации о любых геотехнически опасных участках в пределах проектных площадок и вокруг них. 	<ul style="list-style-type: none"> • Официальные консультативные письма/переписка. • ИКИ (Интервью с ключевыми информантами) 	<ul style="list-style-type: none"> • Была предоставлена информация о песчаных карьерах вблизи Нуробадской АСХЭ, не вызывающих каких-либо особых опасений. • Была предоставлена информация о месте поиска урана вблизи 70-километровой ВЛЭП в Нурободском районе, получены замечания по изменению маршрута ВЛЭП (т.е. границы и буфер шахты) и окончательное одобрение.
МВА - Транспорт и связь	Министерство транспорта – Региональные и районные отделения	I: Предоставление информации о транспортной инфраструктуре на территориях, затронутых проектом, и исполнение законов и нормативных актов, касающихся эксплуатации и обслуживания соответствующей инфраструктуры (например,	<ul style="list-style-type: none"> • Запрос на техническое руководство по автомобильным и железнодорожным переездам. • Запрос предложений о предлагаемых подъездных путях. 	<ul style="list-style-type: none"> • Официальные консультативные письма/переписка. • ИКИ (Интервью с ключевыми информантами) 	<ul style="list-style-type: none"> • Информация о нормативных правах на право проезда для различных категорий дорог (и отзывы о подъездных дорогах проекта). • Информация о разрешительных требованиях к транспортным средствам. • Разработчик проекта (и Генподрядчик) должен обратиться в Главное региональное управление автомобильных дорог за разрешением на




КАТЕГОРИЯ ЗАИНТЕРЕСОВАННЫХ СТОРОН	ЗАИНТЕРЕСОВАННАЯ СТОРОНА	АКТУАЛЬНОСТЬ	ПОВЕСТКА ДНЯ КОНСУЛЬТАЦИЙ	СПОСОБ ВЗАИМОДЕЙСТВИЯ	ДАнные НА ТЕКУЩИЙ МОМЕНТ
		строительство переездов, модернизация или расширение существующих дорог и регулирование дорожного движения).			строительство подземных и надземных линий электропередач через автомобильные и железные дороги.
	АО "Узбектелеком"	I: Предоставление информации о телекоммуникационных кабелях на территории, затронутой проектом, и выполнение законов и правил, относящихся к безопасности и перемещению подземных кабелей.	<ul style="list-style-type: none"> Запрос информации о любых существующих телекоммуникационных кабелях на объектах проекта и вокруг них. 	<ul style="list-style-type: none"> Официальные консультативные письма/переписка. 	<ul style="list-style-type: none"> На территории фотоэлектрической электростанции, АСХЭ и подстанции нет подземных телекоммуникационных кабелей.
МВА - Культурное наследие	Агентство культурного наследия – Региональные отделения	I: Предоставление информации о материальном и нематериальном культурном наследии на территориях, затрагиваемых проектом, а также об исполнении законов и	<ul style="list-style-type: none"> Запрос информации о любых обозначенных археологических и культурных объектах на территории проекта и вокруг него. Запрос информации о любых распространенных 	<ul style="list-style-type: none"> Официальные консультативные письма/переписка. 	<ul style="list-style-type: none"> Ранее объекты проекта не обследовались на предмет наличия материальных ресурсов культурного наследия. Соответственно, Институту археологии следует провести археологическое обследование перед началом

КАТЕГОРИЯ ЗАИНТЕРЕСОВАН НЫХ СТОРОН	ЗАИНТЕРЕСОВАННА Я СТОРОНА	АКТУАЛЬНОСТЬ	ПОВЕСТКА ДНЯ КОНСУЛЬТАЦИЙ	СПОСОБ ВЗАИМОДЕЙСТВИЯ	ДААННЫЕ НА ТЕКУЩИЙ МОМЕНТ
		нормативных актов, касающихся культурного наследия в Узбекистане.	формах нематериального культурного наследия в районах, затронутых проектом, и более широких регионах.		строительства, чтобы убедиться в отсутствии археологических ресурсов.
	Академия наук - Институт археологии.	I: Предоставление информации о материальном и нематериальном культурном наследии на территориях, затронутых проектом, и завершение археологических исследований для составления национального реестра объектов культурного наследия.	<ul style="list-style-type: none"> • Запрос информации о любых обозначенных археологических и культурных объектах на территории проекта и вокруг него. • Запрос на техническую поддержку в проведении археологических изысканий перед началом строительства на проектных площадках. 	<ul style="list-style-type: none"> • Официальные консультативные письма/переписка. 	<ul style="list-style-type: none"> • На территории проекта нет выявленных (ранее существовавших) объектов материального культурного наследия. • Было заказано проведение предварительного исследования всех проектных площадок и коридоров. • Археологические находки на территории фотоэлектростанции, АСХЭ и подстанции обнаружены не были. • Региональным управлениям по культурному наследию рекомендовано выполнение процедура случайных находок.
МВА - Культурное наследие Кредиторы проекта (КП)	ЕБРР, МФК, АБР, DEG, АБИИ, ИБР, Саудовский ЭКСИМ Банк и Proparco/ФАР	D: Предоставление проектного финансирования и проведение соответствующей комплексной	Технические обзоры и комментарии будут предоставляться в рамках постоянной комплексной проверки результатов исследований в области ОиСС.		

КАТЕГОРИЯ ЗАИНТЕРЕСОВАН НЫХ СТОРОН	ЗАИНТЕРЕСОВАННА Я СТОРОНА	АКТУАЛЬНОСТЬ	ПОВЕСТКА ДНЯ КОНСУЛЬТАЦИЙ	СПОСОБ ВЗАИМОДЕЙСТВИЯ	ДААННЫЕ НА ТЕКУЩИЙ МОМЕНТ
		проверки в течение срока действия соглашения о финансировании.			

На рисунках ниже приведены фотографии и даты встреч для ОФГ, проведенных с жителями и местными лидерами в основных ¹ затрагиваемых проектом общинах (махаллях).

Таблица 5-3. ОФГ, проведенные с мужчинами и женщинами в затронутых общинах в Нурободском, Пастдаргомском и Самаркандском районах.

ОБСУЖДЕНИЯ И ВСТРЕЧИ ФОКУС-ГРУПП (ОФГ)	
<p>Регион: Самарканд Район: Нуробад Населенный пункт: Олга Дата: 2 августа 2023 года</p>	
<p>Регион: Самарканд Район: Нуробад Населенный пункт: Чорвадор Дата: 3 августа 2023 года</p>	
<p>Регион: Самарканд Район: Нуробад Населенный пункт: Чортут Дата: 8 августа 2023 года</p>	

¹ Те общины (махалли), которые расположены на территории фотоэлектрических электростанций, АСХЭ и подстанций и вокруг них.

Регион: Самарканд
Район: Нуробад
Населенный пункт:
 Сазаган
Дата: 10 августа 2023
 года



Регион: Самарканд
Район: Нуробад
Населенный пункт:
 Сарой
Дата: 11 августа 2023
 года



Регион: Самарканд
Район: Нуробад
Населенный пункт:
 Жом
Дата: 14 августа 2023
 года



Регион: Самарканд
Район: Нуробад
Населенный пункт:
 Уртабуз
Дата: 15 августа 2023
 года



Регион: Самарканд
Район: Нуробад
Населенный пункт:
 Улус
Дата: 17 августа 2023
 года



Регион: Самарканд
Район: Нуробад
Населенный пункт:
 Дуслик
Дата: 19 августа 2023
 года



Регион: Самарканд
Район: Нуробад
Населенный пункт:
 Сариккуль
Дата: 21 августа 2023
 года



Регион: Самарканд
Район: Нуробад
Населенный пункт:
 Мехнаткаш
Дата: 22 августа 2023
 года



Регион: Самарканд
Район: Пастдаргом
Населенный пункт:
 Эльбек
Дата: 23 августа 2023
 года



Регион: Бухара
Район: Каракуль
Населенный пункт:
 Чекиричи
Дата: 19 февраля 2024
 года



Регион: Бухара
Район: Каракуль
Населенный пункт:
 Ходжалар
Дата: 20 февраля 2024
 года



Регион: Бухара
Район: Каракуль
Населенный пункт:
 Тинчлик
Дата: 20 февраля 2024
 года



На рисунках ниже представлены фотографии и даты встреч для ИКИ, проведенных с районной и областной администрацией в Нурободском, Пастдаргомском и Самаркандском районах.

Таблица 5-4. ИКИ, проведенные с местной администрацией (хокимиятами) в Самаркандской области

ВСТРЕЧИ С ИКИ	
<p>Регион: Самарканд Район: Пастдаргом Отдел хокимията: Занятость и сокращение бедности Дата: 7 августа 2023 года</p>	
<p>Регион: Самарканд Район: Пастдаргом Отдел охраны окружающей среды и экологии при хокимияте Дата: 10 августа 2023 года</p>	
<p>Регион: Бухара Район: Каракуль Отдел по делам семьи и женщин при хокимияте Дата: 20 февраля 2024 года</p>	
<p>Регион: Джизак Район: Нет данных, региональный офис Отдел транспорта при хокимияте Дата: 10 марта 2024 года</p>	

Регион: Самарканд
Район: Нет данных, региональный офис
Отдел сельского хозяйства и водных ресурсов при хокимияте
Дата: 27 февраля 2024 года



Регион: Сырдарья
Район: Нет данных, региональный офис
Отдел хокимията: Комитет по сельскому хозяйству и развитию шелководства и шерстяной промышленности
Дата: 4 марта 2024 года



Регион: Ташкент
Район: Нет данных, региональный офис
Отдел хокимията: Кадастр
Дата: 12 декабря 2024 года



5.1.2 Дальнейшее взаимодействие с заинтересованными сторонами

5.1.2.1 Предоставление документов по охране окружающей и социальной среды

По завершении подготовки документов по охране окружающей среды и здоровья для проведения комплексной проверки проекта на предмет охраны окружающей среды и здоровья, эти документы будут опубликованы на веб-сайтах разработчика проекта и кредиторов, где они будут находиться в открытом доступе. Краткое содержание ОВОСС, ПОЗВСС и ПВЗС (включая Механизм рассмотрения жалоб) будут раскрыты местным заинтересованным сторонам и сообществам, затронутым проектом, в частности, в стратегических информационных центрах проекта (ИЦП), включая центры содействия занятости, почтовые отделения, библиотеки местных школ, местные органы власти и страновые офисы кредиторов проекта.

Раскрытие информации о документах по гарантиям в области ОиСС на местах будет направлено на группы заинтересованных сторон, с которыми проводились

консультации в процессе ОВОС и ПОЗВСС, включая лиц, пострадавших от проекта (ЗПЗЗ), представителей сообществ, затронутых проектом, и органы местного самоуправления (ОМС). В таблице ниже представлен обзор процесса и сроков раскрытия информации широко общественности.

Таблица 5-5. Процесс и сроки раскрытия информации по ОВОСС для широкой общественности

Виды деятельности	Заинтересованные стороны	Методы взаимодействия	Сроки и периодичность
<p>Предоставление документов по охране окружающей и социальной среды</p>	<p>Все выявленные заинтересованные стороны</p>	<p>По согласованию с кредиторами проекта, Отчеты по ОВОСС, отчеты не технического характера по ОВОСС, ПВЗС и ПОЗВСС будут полностью предоставлены в открытом доступе. Эти документы будут доступны на сайте разработчика проекта и кредиторов проекта для публичного ознакомления в режиме онлайн до финансового закрытия.</p> <p>Эти же документы по ОиСС будут размещены в информационных центрах проекта в соответствии с Разделом 6.9 настоящего документа.</p> <p>Документы по охране окружающей и социальной среды будут опубликованы на английском и русском языках на веб-сайтах, а также на русском или узбекском языках (в зависимости от ситуации) в ИЦП (информационные центры проекта).</p> <p>Заинтересованные стороны будут иметь возможность высказать свои замечания или запросить дополнительную информацию в течение этого периода через информационные каналы, предусмотренные для предоставления информации на местах и в открытом доступе.</p>	<p>Минимальный срок раскрытия информации – за 60 календарных дней до финансового закрытия.</p> <p>Максимальный срок раскрытия информации – за 120 календарных дней до финансового закрытия (применимо исключительно к АБР).</p>
	<p>Заинтересованные стороны (указанные в ОВОСС, ПВЗС и ПОЗВСС проекта)</p>	<p>Печатные копии отчетов по ОВОСС, отчетов не технического характера, ПОЗВСС и ПВЗС будут предоставлены в ИЦП, указанном в</p>	<p>В течение 2 недель после загрузки документов</p>

Виды деятельности	Заинтересованные стороны	Методы взаимодействия	Сроки и периодичность
		<p>Разделе 6.9, на английском и узбекском языках, чтобы они были доступны для ЗПЗЗ (Затрагиваемые проектом землевладельцы и землепользователи), не имеющих доступа к Интернету.</p> <p>Это также будет включать распространение бюллетеней и брошюр.</p>	ОВОСС на веб-сайты кредиторов проекта и проектной компании.
	Заинтересованные стороны, ориентированные на получение выгоды	Интервью с ключевыми информантами (ИКИ) для предоставления информации о воздействиях проекта и мерах по их смягчению, управлению и мониторингу, доступу к механизму рассмотрения жалоб (МРЖ) (на основе результатов ОВОСС, отчетах не технического характера, ПВЗС и ПОЗВСС).	Вторая половина периода предоставления информации о результатах ОВОСС.
	Заинтересованные стороны (указанные в ОВОСС и ПОЗВСС проекта)	<p>Встречи с общественностью и обсуждения в фокус-группах (ОФГ) для предоставления информации о воздействии проекта и мерах по его смягчению, управлению и мониторингу, доступу к МРЖ (на основе результатов ОВОСС, отчетах не технического характера, ПВЗС и ПОЗВСС).</p> <p>На встречах будут представлены две краткие презентации ПОЗВСС на узбекском языке для затронутых ЗПЗЗ. Содержание должно включать воздействие, смягчение последствий, права и гарантии в форме, понятной для затрагиваемых заинтересованных сторон. Содержание консультационных материалов и краткой презентации должно быть составлено с привлечением соответствующих экспертов. Также должен быть обеспечен перевод на русский/английский языки и возможность онлайн-участия в презентации</p>	Вторая половина периода предоставления информации о результатах ОВОСС.

5.1.2.2 Взаимодействие с заинтересованными сторонами в ходе строительства и ввода в эксплуатацию

Заинтересованные стороны, на которые с наибольшей вероятностью может быть оказано воздействие в ходе строительных и пусконаладочных работ, будут привлечены непосредственно перед началом строительства и на этапах пусконаладочных работ. Взаимодействие с заинтересованными сторонами на этапе строительства и ввода в эксплуатацию позволит участникам проекта, принимающим решения, оценить, насколько меры по управлению воздействием на окружающую среду и ПВЗС соответствуют намеченным целям, и принять меры по устранению выявленных несоответствий в области ОиСС. Эффективное управление взаимодействием с заинтересованными сторонами на этапах строительства и ввода в эксплуатацию очень важно, поскольку оно может создать прецедент на весь оставшийся период реализации проекта.

Процессы взаимодействия, связанные со строительством и вводом в эксплуатацию, описаны ниже и являются обязанностью Генподрядчика, хотя проектная компания будет обеспечивать соответствующий надзор и специальное вмешательство на этих этапах проекта.

Таблица 5-6 График выполнения ПВЗС на этапе строительства

№	ВИДЫ ДЕЯТЕЛЬНОСТИ	ЗАИНТЕРЕСОВАННЫЕ СТОРОНЫ	МЕТОДЫ ВЗАИМОДЕЙСТВИЯ	СРОКИ И ПЕРИОДИЧНОСТЬ	ОТВЕТСТВЕННАЯ СТОРОНА
1	Компенсация и мероприятия по восстановлению средств к существованию в соответствии с ПОЗВСС	ЗПЗЗ, определенные в ПОЗВСС.	В соответствии с ПОЗВСС.	Во время разработки, планирования и строительства проекта, вплоть до завершения ПОЗВСС (и соответствующего аудита по завершении проекта)	<ul style="list-style-type: none"> - Социальная команда проектной компании (т.е. специалист по социальным вопросам/менеджер по ОиСС и ССО) - Комитет по ПОЗВСС (включая лидеров местного сообщества)
2	Уведомление заинтересованных сторон о строительных и пусконаладочных работах и сроках их проведения, а также консультации относительно ключевых текущих и потенциальных воздействий.	Заинтересованные стороны, испытывающие прямое и косвенное воздействие.	<p>Официальные объявления в виде письменных уведомлений будут размещены на въездах на территорию проекта и в стратегических местах вдоль проектных площадок и подъездных дорог для уведомления о начале строительных работ и ввода в эксплуатацию.</p> <p>Также будет проведено официальное оповещение с помощью электронных уведомлений и/или встреч с заинтересованными сторонами, оказывающими</p>	<p>Объявления должны быть сделаны до начала этапов строительства и ввода в эксплуатацию, а также до начала любой крупной деятельности, которая может оказать воздействие на затрагиваемые сообщества (например, до начала подготовки площадки, установки ограждений/баррикад, проведения земляных работ и т.д.).</p> <p>Официальные объявления через электронные средства</p>	<ul style="list-style-type: none"> - ССО Проектной компании - ССО Генподрядчика

№	ВИДЫ ДЕЯТЕЛЬНОСТИ	ЗАИНТЕРЕСОВАННЫЕ СТОРОНЫ	МЕТОДЫ ВЗАИМОДЕЙСТВИЯ	СРОКИ И ПЕРИОДИЧНОСТЬ	ОТВЕТСТВЕННАЯ СТОРОНА
			<p>непосредственное воздействие на проект, с целью информирования их о начале строительства и любых изменениях в графике строительных работ.</p>	<p>связи и/или встречи с общественностью будут проводиться ежеквартально на протяжении всей фазы строительства проекта и при любых существенных изменениях в строительных работах или процессах.</p> <p>Специальные ОФГ будут проводиться с мужчинами, женщинами, молодежью и представителями этнических меньшинств (например, в махалле Истиклол) для решения любых гендерных вопросов или вопросов, поднятых маргинализированными слоями затронутых сообществ.</p>	
		<p>Ключевые затрагиваемые сообщества - Олга, Чорвадор, Чортут, Сазаган, Сарой и МФИ "Дустлик".</p>	<p>Методы, указанные выше для других местных сообществ</p>	<p>Официальные объявления через электронные средства связи и/или встречи с общественностью будут проводиться ежемесячно на протяжении всей фазы строительства проекта и при любых значительных изменениях в строительных работах или процессах.</p>	<ul style="list-style-type: none"> - ССО Проектной компании - ССО Генподрядчика

№	ВИДЫ ДЕЯТЕЛЬНОСТИ	ЗАИНТЕРЕСОВАННЫЕ СТОРОНЫ	МЕТОДЫ ВЗАИМОДЕЙСТВИЯ	СРОКИ И ПЕРИОДИЧНОСТЬ	ОТВЕТСТВЕННАЯ СТОРОНА
				<p>Встречи с лидерами местных сообществ для выявления жалоб, не поданных через специальную систему МРЖ, в частности, связанных с пылью, шумом и вибрацией грунта, движением транспортных средств, повреждением имущества, притоком рабочей силы, а также с любыми опасными для здоровья и безопасности инцидентами (включая случаи потенциально опасных происшествий без последствий).</p> <p>Встречи с общественностью для представления новой группы ССО проектной компании, которая сменил временных специалистов по связям с общественностью, нанятых местным консультантом по вопросам ОВОСС и ВСС (компания Juru Limited).</p>	

№	ВИДЫ ДЕЯТЕЛЬНОСТИ	ЗАИНТЕРЕСОВАННЫЕ СТОРОНЫ	МЕТОДЫ ВЗАИМОДЕЙСТВИЯ	СРОКИ И ПЕРИОДИЧНОСТЬ	ОТВЕТСТВЕННАЯ СТОРОНА
		Соответствующие ОВМ и МВА	По согласованию с местными органами власти будут разосланы письменные уведомления, содержащие информацию о ходе строительства и сроках ввода в эксплуатацию.	<p>До начала строительства и ввода в эксплуатацию. В случае изменений в запланированных мероприятиях или процессах, данный документ будет обновляться по мере необходимости на этапах строительства и ввода в эксплуатацию.</p> <p>Официальные объявления через электронные средства связи и/или встречи с общественностью будут проводиться ежеквартально на протяжении всей фазы строительства проекта и при любых существенных изменениях в строительных работах или процессах.</p>	<ul style="list-style-type: none"> - ССО Проектной компании - ССО Генподрядчика
3	Информирование о готовности к чрезвычайным ситуациям и плане действий	Жители основных затронутых населенных пунктов - Олга, Чорвадор, Чортут, Сазаган, Сарой и МФИ "Дустлик".	С местными властями и лидерами местных сообществ будут проведены соответствующие встречи, чтобы проинформировать их о плане действий в чрезвычайных ситуациях и учесть любые опасения с их стороны. По результатам этих встреч, в координации с местными органами власти	До начала строительства и ввода в эксплуатацию, а также в случае внесения ключевых изменений в планы строительства.	<ul style="list-style-type: none"> - ССО Проектной компании - ССО Генподрядчика

№	ВИДЫ ДЕЯТЕЛЬНОСТИ	ЗАИНТЕРЕСОВАННЫЕ СТОРОНЫ	МЕТОДЫ ВЗАИМОДЕЙСТВИЯ	СРОКИ И ПЕРИОДИЧНОСТЬ	ОТВЕТСТВЕННАЯ СТОРОНА
			<p>будет принято решение о необходимости проведения специальных встреч с населением и разъяснительной работы с домохозяйствами в зонах повышенного риска.</p>		
		<p>ОВМ; соответствующие МВА (включая поставщиков коммунальных и аварийных услуг); соответствующие НПО; кредиторы проекта.</p>	<p>Письменные уведомления, информирующие соответствующие организации о действующих процедурах реагирования на чрезвычайные ситуации и о необходимости координации действий в случае определенных событий. При необходимости будут проведены опросы и встречи с местными властями и лидерами местных сообществ.</p>	<p>До начала строительства и ввода в эксплуатацию, а также в случае внесения ключевых изменений в планы строительства.</p>	<ul style="list-style-type: none"> - ССО Проектной компании - ССО Генподрядчика
<p>4</p>	<p>Информирование по вопросам предотвращения и реагирования на ГН (гендерное насилие) и СЭД (Сексуальная эксплуатация и</p>	<p>Женщины, мужчины и молодежь сообществ, расположенных вблизи участков Проекта.</p>	<p>С женщинами, мужчинами и молодежью сообществ, расположенных рядом с участком Проекта, будут проводиться групповые беседы с целью информирования о репродуктивной</p>	<p>Ежеквартально на протяжении всей фазы строительства проекта.</p>	<ul style="list-style-type: none"> - ССО Проектной компании - ССО Генподрядчика

№	ВИДЫ ДЕЯТЕЛЬНОСТИ	ЗАИНТЕРЕСОВАННЫЕ СТОРОНЫ	МЕТОДЫ ВЗАИМОДЕЙСТВИЯ	СРОКИ И ПЕРИОДИЧНОСТЬ	ОТВЕТСТВЕННАЯ СТОРОНА
	домогательство)/СД (Сексуальные домогательства)		безопасности, венерических заболеваний, гендерном насилии и необходимости сообщать о любых случаях ГН, СЭД и СД.		
5	Независимый экологический и социальный мониторинг и отчетность (включая мероприятия по предотвращению и реагированию на случаи ГН, СЭД и СД, количество рассмотренных жалоб, тренинги по повышению осведомленности персонала проекта о случаях СЭД/СД и т.д.).	Кредиторы проекта.	Аудиты в области ОиСС для оценки соответствия нормативным требованиям и требованиям к эффективности, установленным кредиторами проекта.	Ежеквартально на протяжении всей фазы строительства проекта.	<ul style="list-style-type: none"> - Независимый консультант по ОиСС - ССО Проектной компании - ССО Генподрядчика
6	Внедрение механизма рассмотрения жалоб	Все выявленные заинтересованные стороны.	Как описано в Разделе 5.2 настоящего документа.	Создается в начале строительства и на этапе ввода в эксплуатацию и обновляется на протяжении всего периода для обеспечения быстрого и эффективного реагирования.	<ul style="list-style-type: none"> - Социальная команда проектной компании (т.е. специалист по социальным вопросам/менеджер по ОиСС и ССО)

№	ВИДЫ ДЕЯТЕЛЬНОСТИ	ЗАИНТЕРЕСОВАННЫЕ СТОРОНЫ	МЕТОДЫ ВЗАИМОДЕЙСТВИЯ	СРОКИ И ПЕРИОДИЧНОСТЬ	ОТВЕТСТВЕННАЯ СТОРОНА
					<ul style="list-style-type: none"> - Социальная команда Генподрядчика (т.е. специалист по социальным вопросам/менеджер по ОиСС и ССО)
8	<p>Выполнение специальных технических условий и гарантий при установке любых опор ВЛЭП вблизи линии газопроводов.</p>	АО "Узтрансгаз"	<ul style="list-style-type: none"> - Технические консультации (т.е. переписка и совещания). - Совместные посещения объектов. - Инструктаж инженеров/техников АО "Узтрансгаз". 	<ul style="list-style-type: none"> - Как указано в обязательных технических условиях (выданных АО "Узтрансгаз"). 	<ul style="list-style-type: none"> - Менеджер по ОиСС проектной компании - Отдел по ОиСС Генподрядчика - Соответствующие специалисты/инженеры АО "Узтрансгаз".
9	<p>Выполнение технических условий и гарантий при прокладке Каракульского подземного кабеля через трассу М-37 и прилегающую железную дорогу</p>	<p>Главное региональное управление автомобильных дорог (ГУАД) - Бухарская область</p>	<ul style="list-style-type: none"> - Технические консультации (т.е. переписка и совещания). - Совместные посещения объектов. 	<ul style="list-style-type: none"> - Как указано в обязательных технических условиях (выданных ГУАД). 	<ul style="list-style-type: none"> - Менеджер по ОиСС проектной компании - Отдел по ОиСС Генподрядчика - Соответствующие специалисты/инженеры из ГУАД.

№	ВИДЫ ДЕЯТЕЛЬНОСТИ	ЗАИНТЕРЕСОВАННЫЕ СТОРОНЫ	МЕТОДЫ ВЗАИМОДЕЙСТВИЯ	СРОКИ И ПЕРИОДИЧНОСТЬ	ОТВЕТСТВЕННАЯ СТОРОНА
			- Инструктаж инженеров/техников ГУАД.		

5.1.2.3 Взаимодействие заинтересованных сторон в процессе эксплуатации и технического обслуживания

Проектная компания будет отвечать за взаимодействие с заинтересованными сторонами на этапе эксплуатации проекта. Для Проектной компании важно обеспечить плавный переход от этапа строительства и ввода в эксплуатацию к этапу эксплуатации Проекта, изучив подходы, которые были наиболее эффективны на этапах строительства и ввода в эксплуатацию. Важно сохранить эти методы во избежание снижения частоты взаимодействия с заинтересованными сторонами, поскольку они уже знакомы с типовыми процессами взаимодействия.

Таблица 5-7 График выполнения ПВЗС на этапе эксплуатации

№	ВИДЫ ДЕЯТЕЛЬНОСТИ	ЗАИНТЕРЕСОВАННЫЕ СТОРОНЫ	МЕТОДЫ ВЗАИМОДЕЙСТВИЯ	СРОКИ И ПЕРИОДИЧНОСТЬ	ОТВЕТСТВЕННЫЕ СТОРОНЫ
1	<p>Мероприятия по восстановлению средств к существованию в соответствии с ПОЗВСС.</p>	<p>ЗПЗЗ, определенные в ПОЗВСС.</p>	<p>В соответствии с ПОЗВСС.</p>	<p>В ходе работ (в зависимости от продолжительности программы ПОЗВСС, вплоть до завершения ПОЗВСС (и соответствующего заключительного аудита))</p>	<ul style="list-style-type: none"> - Социальная команда проектной компании (т.е. специалист по социальным вопросам/менеджер по ОиСС и ССО) - Комитет по ПОЗВСС
2	<p>Уведомление заинтересованных сторон о пуско-наладочных и эксплуатационных работах, включая сроки, и консультации по основным текущим и потенциальным воздействиям.</p>	<p>Все затронутые проектом сообщества.</p>	<p>Официальные объявления в виде письменных уведомлений будут размещены на въездах на территорию проекта и в стратегических местах вдоль подъездной дороги для информирования о начале эксплуатационной фазы проекта.</p> <p>Объявления посредством телефонных звонков, социальных сетей/платформ мгновенного обмена сообщениями (например, Telegram) и посещений участков/домов).</p>	<p>Не менее чем за 2 месяца до начала работ; и</p> <p>До начала работ с высоким уровнем риска, таких как ремонтные дорожные работы, мобилизация тяжелого транспорта или обслуживание электрооборудования вдоль воздушных линий электропередач.</p>	<ul style="list-style-type: none"> - Социальная команда проектной компании (т.е. специалист по социальным вопросам/менеджер по ОиСС и ССО) - Социальная команда Генподрядчика (т.е. специалист

№	ВИДЫ ДЕЯТЕЛЬНОСТИ	ЗАИНТЕРЕСОВАННЫЕ СТОРОНЫ	МЕТОДЫ ВЗАИМОДЕЙСТВИЯ	СРОКИ И ПЕРИОДИЧНОСТЬ	ОТВЕТСТВЕННЫЕ СТОРОНЫ
			<p>Встречи с общественностью для представления новой группы ССО проектной компании, которая сменил временных специалистов по связям с общественностью, нанятых местным консультантом по вопросам ОВОСС и ВСС (компания Juru Limited).</p>		<p>по социальным вопросам/менеджер по ОиСС и ССО)</p> <ul style="list-style-type: none"> - Социальная команда подрядчика по эксплуатации и техническому обслуживанию (например, менеджер по ОиСС и т.д.)

№	ВИДЫ ДЕЯТЕЛЬНОСТИ	ЗАИНТЕРЕСОВАННЫЕ СТОРОНЫ	МЕТОДЫ ВЗАИМОДЕЙСТВИЯ	СРОКИ И ПЕРИОДИЧНОСТЬ	ОТВЕТСТВЕННЫЕ СТОРОНЫ
		Соответствующие ОВМ и МВА.	По согласованию с соответствующими местными органами власти будут выпущены письменные уведомления, содержащие информацию о мероприятиях и сроках начала фазы эксплуатации.		<ul style="list-style-type: none"> - Социальная команда проектной компании (т.е. специалист по социальным вопросам/менеджер по ОиСС и ССО) - Социальная команда подрядчика по эксплуатации и техническому обслуживанию (например, менеджер по ОиСС и т.д.)
3	После разработки и любых обновлений, связанных с планом обеспечения готовности к чрезвычайным ситуациям и планом действий, или других вопросов, связанных с ОТОСБ, которые могут	Жители основных затронутых населенных пунктов - Олга, Чорвадор, Чортут, Сазаган, Сарой и МФИ "Дустлик".	С местными властями и лидерами общин будут проведены ИКИ, чтобы проинформировать их о плане действий в чрезвычайных ситуациях и собрать их комментарии для информированного анализа. По результатам этих встреч, в координации с местными органами власти будет принято решение о необходимости	За 2 месяца до начала работ и обновление в случае внесения ключевых изменений в план строительства.	<ul style="list-style-type: none"> - Социальная команда проектной компании (т.е. специалист по социальным вопросам/мене

№	ВИДЫ ДЕЯТЕЛЬНОСТИ	ЗАИНТЕРЕСОВАННЫЕ СТОРОНЫ	МЕТОДЫ ВЗАИМОДЕЙСТВИЯ	СРОКИ И ПЕРИОДИЧНОСТЬ	ОТВЕТСТВЕННЫЕ СТОРОНЫ
	повлиять на местные внешние стороны.	ОВМ; соответствующие МВА (включая поставщиков коммунальных и аварийных услуг); соответствующие НПО; кредиторы проекта.	проведения специальных встреч с населением и разъяснительной работы с домохозяйствами в зонах повышенного риска. Письменные уведомления, информирующие соответствующие государственные учреждения/органы власти о действующих процедурах реагирования на чрезвычайные ситуации и требуемой координации действий в случае определенных событий. При необходимости будут проводиться двусторонние встречи.		дженер по ОиСС и ССО) - Социальная команда подрядчика по эксплуатации и техническому обслуживанию (например, менеджер по ОиСС и т.д.)
4	Информирование по вопросам предотвращения и реагирования на ГН (гендерное насилие) и СЭД (Сексуальная эксплуатация и домогательство)/СД (Сексуальные домогательства)	Женщины, молодые девушки и юноши местных сообществ, расположенных вблизи проектных участков.	С женщинами, мужчинами и молодежью сообществ, расположенных рядом с участком Проекта, будут проводиться групповые беседы с целью информирования о репродуктивной безопасности, венерических заболеваниях, гендерном насилии и необходимости сообщать о любых случаях ГН, СЭД и СД.	Ежегодно на протяжении всей фазы реализации проекта.	- ССО Проектной компании - Социальная команда подрядчика по эксплуатации и техническому обслуживанию (например, менеджер по ОиСС и т.д.)

№	ВИДЫ ДЕЯТЕЛЬНОСТИ	ЗАИНТЕРЕСОВАННЫЕ СТОРОНЫ	МЕТОДЫ ВЗАИМОДЕЙСТВИЯ	СРОКИ И ПЕРИОДИЧНОСТЬ	ОТВЕТСТВЕННЫЕ СТОРОНЫ
5	<p>Независимый экологический и социальный мониторинг и отчетность (включая мероприятия по предотвращению и реагированию на случаи ГН, СЭД и СД, количество рассмотренных жалоб, тренинги по повышению осведомленности персонала проекта о случаях СЭД/СД и т.д.).</p>	<p>Кредиторы проекта и другие заинтересованные стороны, ориентированные на получение выгоды</p>	<p>Аудиты в области ОиСС для оценки соответствия нормативным требованиям и требованиям к эффективности, установленным кредиторами проекта.</p>	<p>Ежегодно на протяжении всей фазы реализации проекта.</p>	<ul style="list-style-type: none"> - Независимый консультант по ОиСС - ССО Проектной компании - Социальная команда подрядчика по эксплуатации и техническому обслуживанию (например, менеджер по ОиСС и т.д.)
6	<p>Внедрение механизма рассмотрения жалоб</p>	<p>Все заинтересованные стороны, включая персонал проекта.</p>	<p>Как описано в Разделе 5.2 настоящего документа.</p>	<p>Создается с момента начала работ и управляется на протяжении всей фазы эксплуатации для обеспечения быстрого и эффективного реагирования.</p>	<ul style="list-style-type: none"> - Социальная команда проектной компании (т.е. специалист по социальным вопросам/менеджер по ОиСС и ССО) - Социальная команда

№	ВИДЫ ДЕЯТЕЛЬНОСТИ	ЗАИНТЕРЕСОВАННЫЕ СТОРОНЫ	МЕТОДЫ ВЗАИМОДЕЙСТВИЯ	СРОКИ И ПЕРИОДИЧНОСТЬ	ОТВЕТСТВЕННЫЕ СТОРОНЫ
					Генподрядчика (т.е. специалист по социальным вопросам/менеджер по ОиСС и ССО)

5.2 Меры по предотвращению репрессий

Для обеспечения конструктивного взаимодействия на протяжении всего жизненного цикла проекта, заинтересованные стороны должны иметь возможность оставлять свои отзывы и высказывать опасения, не опасаясь репрессий (например, угроз, запугивания, преследования или насилия). Проектная компания, Генподрядчик и подрядчики ЭИТО, а также все субподрядчики, участвующие в строительстве и эксплуатации проекта, будут выполнять следующие требования:

- Принять политику абсолютной нетерпимости к репрессиям, которая будет отражена в Кодексах поведения и Политиках по охране окружающей среды и безопасности/кадровой политике по каждому конкретному проекту. Данная политика будет доводиться до сведения всех заинтересованных сторон в ходе взаимодействия.
- Если риск репрессий становится проблемой (например, когда заинтересованные стороны высказывают опасения по поводу своей безопасности за выражение своего мнения), процесс взаимодействия с заинтересованными сторонами может быть адаптирован для обеспечения безопасности участников (например, не раскрывать место и дату проведения консультаций и т.д.).
- Участники будут проинформированы о цели взаимодействия/консультации и необходимости подписания листа присутствия только после предоставления своего согласия. Участники будут проинформированы о том, как будет использована эта информация, и им будет предоставлена возможность не раскрывать свои имена.
- Повышение осведомленности персонала о необходимости соблюдения кодексов поведения в рамках каждого проекта и обучение сотрудников кодексам поведения при общении с представителями принимающих сообществ и ЗПЗЗ.
- Заявления о репрессиях будут рассматриваться незамедлительно. Ответные меры будут приниматься на основе консультаций с пострадавшими лицами, как и меры реагирования на репрессии и их реализация. Личная информация пострадавших лиц разглашаться не будет.

6 МЕХАНИЗМ РАССМОТРЕНИЯ ЖАЛОБ

Деятельность в рамках Проекта (в период строительства, ввода в эксплуатацию и эксплуатации) может привести к потенциальным неудобствам для заинтересованных сторон или воздействию на окружающую среду и социальную сферу, в связи с чем необходимо создание механизма рассмотрения жалоб для изучения потенциальных жалоб затрагиваемых сторон. Целью механизма рассмотрения жалоб является создание системы получения и содействия разрешению проблем и жалоб заинтересованных сторон в отношении экологических и социальных показателей Проекта.

Механизм рассмотрения жалоб является важной частью взаимодействия с заинтересованными сторонами и будет действовать с момента предоставления информации об экологических и социальных аспектах проекта, на протяжении всего строительства и эксплуатации до конца срока реализации проекта. Механизм рассмотрения жалоб будет использовать понятный и прозрачный процесс, учитывающий культурные особенности и доступный на безвозмездной основе; таким образом, все заинтересованные /затронутые стороны будут иметь возможность подать жалобу.

Общая ответственность и подотчетность за работу механизма рассмотрения жалоб будет возложена на проектную компанию. Однако его реализация может быть делегирована и передана отдельным сторонам в зависимости от того, относится ли жалоба к этапу строительства, ввода в эксплуатацию или к этапу эксплуатации, т.е. Генподрядчику на этапе строительства и ввода в эксплуатацию и компании по эксплуатации и техническому обслуживанию на этапе эксплуатации.

6.1 Основные принципы механизма рассмотрения жалоб

В рамках Проекта, механизм рассмотрения жалоб будет соответствовать следующим принципам:

- Цель процедуры механизма рассмотрения жалоб будет разъяснена с самого начала;
- Процесс будет соответствовать рискам и воздействиям Проекта;
- Процесс будет прозрачным и подотчетным всем участникам проекта путем изложения его в письменном виде, обнародования и разъяснения всем участникам проекта;
- Механизм рассмотрения жалоб будет ясным, понятным и легкодоступным за счет предоставления информации на местном языке и в устной форме;

- Жалобы и претензии будут быстро разрешаться;
- Механизм не будет предусматривать никаких затрат или гонений, связанных с подачей жалобы; и
- Предусмотрены меры предосторожности, такие как четкая политика неприменения ответных мер, меры по обеспечению конфиденциальности и сохранности личных данных, а также возможность анонимной подачи жалоб.

6.2 Сфера применения механизма рассмотрения жалоб

Механизм рассмотрения жалоб предназначен для оценки и решения проблем и вопросов заинтересованных сторон, касающихся деятельности по проекту, реализации мер по снижению воздействия на окружающую среду и выплате компенсаций в соответствии с ОВОСС, а также экологических и социальных показателей проекта.

Все соответствующие претензии заинтересованных сторон будут приняты, с вынесением решения после проведения расследования, даже если жалобы будут незначительные. Сюда относятся жалобы на гендерное насилие, сексуальную эксплуатацию и надругательства, сексуальные домогательства, конфликты между работниками проекта и членами местного сообщества и т.д.

Однако, в соответствии с положительной практикой, следующие претензии будут рассматриваться вне механизмов проектного уровня:

- Жалобы, не связанные с проектом, исходя из оценки их законности.
- Вопросы, связанные с государственной политикой и государственными учреждениями.
- Жалобы, представляющие собой преступную деятельность и насилие, которые будут переданы в правоохранительные органы и судебную систему.
- Коммерческие споры: Коммерческие вопросы будут оговариваться в договорных соглашениях, а проблемы будут решаться с помощью различных механизмов коммерческого урегулирования или в гражданских судах.

В случае если какая-либо из жалоб будет отклонена на этапе рассмотрения, заявитель будет проинформирован об этом решении с обоснованием причин.

6.3 Этапы управления механизмом рассмотрения жалоб

6.3.1 Информирование о процедурах управления жалобами.

Заинтересованные стороны, отнесенные к категории "Затрагиваемые субъекты (А)", на ранних стадиях ОВОСС будут проинформированы о цели и структуре МРЖ, а также о

процессе рассмотрения жалоб, связанных с проектом. В частности, для затрагиваемых сообществ и уязвимых групп населения введение МРЖ позволит повысить осведомленность о правах заинтересованных сторон на обращение к средствам МРЖ проекта. Для информирования о МРЖ будут использованы следующие методы:

- Официальные консультативные письма/переписка.
- Официальные объявления.
- Встречи с общественностью.
- ОФГ и ИКИ.
- Опросы домохозяйств в ходе базовых исследований ОВОСС.

МРЖ будет широко освещаться в населенных пунктах, затронутых проектом, с использованием, при необходимости, ознакомительных брошюр. Информация будет представлена на английском, узбекском и русском языках и будет включать следующее:

- Что могут обеспечить механизмы на уровне проекта и какие преимущества могут получить заявители от использования механизма рассмотрения жалоб компании по сравнению с другими механизмами разрешения жалоб;
- Кто может подавать жалобу (т.е. все заинтересованные стороны);
- Где, когда и как члены сообщества могут подавать жалобы;
- Кто отвечает за получение жалоб и реагирование на них;
- Какого рода ответ могут ожидать заявители от компании, включая сроки; и
- Какие еще права и защиты гарантируются компанией.

6.3.2 Подача жалобы

В рамках МРЖ предусмотрена возможность подачи устных и/или письменных жалоб пострадавшими субъектами. К каналам подачи внешних жалоб относятся:

- Общие консультационные форумы (т.е. собрания местных сообществ, ОФГ и ИКИ).
- Телефонные звонки.
- Переписка по электронной почте.
- Ящик для подачи жалоб в пунктах въезда на территорию проекта.
- Письменное/устное обращение к персоналу проекта, включая ССО (Специалист по связям с общественностью), сотрудников службы безопасности (сотрудники службы безопасности на пунктах въезда на территорию проекта и в офисах должны быть осведомлены и обучены надлежащему рассмотрению любых жалоб).

В местах въезда на территорию проекта, в местах расположения ящиков для подачи жалоб будет размещена информация о порядке и сроках рассмотрения жалоб.

Неграмотные заявители или те, кто предпочитает излагать свои претензии в устной форме, смогут встретиться с соответствующими ССО (Специалист по связям с общественностью) (или другими компетентными членами команды по ОиСС), которые запишут данные заявителя и зачитают их вслух, чтобы подтвердить, что основные элементы жалобы были учтены. Если соответствующие сотрудники отдела ОиСС отсутствуют, сотрудники службы безопасности примут жалобу и обеспечат ее регистрацию в рамках официальной процедуры рассмотрения жалоб.

Если жалоба подана анонимно (например, письмо или электронное сообщение, не содержащее сведений о заявителе) или заявитель просит сохранить анонимность, она также будет принята и рассмотрена.

Примечание: На этапе строительства, ССО будут ежемесячно общаться с лидерами местных сообществ и районными хокимиятами (или по соответствующим уведомлениям от этих сторон) по поводу любых жалоб, не переданных по специальным информационным каналам МРЖ.

Обычные (или традиционные) платформы для подачи жалоб населения могут включать письменное и устное общение с лидерами местного сообщества и членами районных хокимиятов (в том числе жалобы, поднятые на собраниях сообщества и в социальных сетях).

ССО (Специалист по связям с общественностью) проекта будет регулярно отслеживать любые жалобы, поступающие на эти альтернативные платформы, и регистрировать их в журнале жалоб для принятия мер по их устранению в соответствии с положениями внешнего МРЖ.

6.3.3 Отслеживание жалоб

После получения жалоб по указанным выше информационным каналам, чтобы обеспечить адекватное расследование всех жалоб и избежать оставления открытых вопросов или проблем, будут предприняты следующие шаги.

- Жалобы будут регистрироваться в виде журналов (т. е. журналов внутренних жалоб работников и внешних жалоб третьих лиц). В журнале будет содержаться следующая информация:
 - Подробности жалобы
 - ФИО сотрудников/наименования подразделений, ответственных за разрешение жалоб
 - Поля отслеживания процесса рассмотрения жалоб (даты получения, статус, дата результата)
 - Ответ, предоставленный заявителю
 - Корректирующие и превентивные действия, предпринятые для предотвращения повторения подобных жалоб.
- Регистрация жалоб будет подтверждена в кратчайшие сроки (не позднее недели с момента получения) путем направления официального подтверждения с указанием номера жалобы и сроков ответа на нее, для информирования заявителя о ходе рассмотрения поданной жалобы.
- В случаях деликатных жалоб, например, затрагивающих многочисленные интересы и большое количество затронутых людей, или жалоб, связанных с сексуальным насилием и домогательствами или гендерным насилием, когда требуется более сложное расследование, заявитель в течение двух недель после получения жалобы получит обновленную информацию, объясняющую действия, необходимые для разрешения жалобы, и вероятные сроки; и
- Проектная компания объяснит в первом письме-подтверждении, какие претензии явно выходят за рамки данного механизма и какие альтернативные механизмы могут быть использованы населением для решения таких проблем.

6.3.4 Рассмотрение и расследование жалоб

В зависимости от обстоятельств подачи жалоб, для их рассмотрения может потребоваться участие различных подразделений. Лицо (лица), ответственное за рассмотрение жалоб, организует процесс подтверждения правомерности жалоб и организует расследование деталей.

Если жалоба сложная и не может быть решена быстро, то чтобы предотвратить эскалацию проблемы, может потребоваться проведение более тщательного расследования. Ответственной и подотчетной стороной остается проектная компания,

хотя на этапе строительства проведение расследований и рассмотрение жалоб может быть делегировано Генподрядчику. Механизм рассмотрения жалоб должен соответствовать принципу "отсутствия затрат". Если группа по расследованию формируется внутри компании, то во внимание принимаются такие вопросы, как потенциальный конфликт интересов, квалификация, гендерный состав и бюджет. При необходимости будут проводиться встречи с заявителями и посещения объектов.

Все жалобы будут рассмотрены ответственной стороной проекта в течение двух недель с момента их подачи. Если для расследования жалобы требуется более длительный срок, то заявителя проинформируют о такой задержке и сообщат о предполагаемых сроках ответа.

В случаях деликатных жалоб, например, связанных с множественными интересами, сексуальным насилием и домогательствами, гендерным насилием или конфликтами в сообществе, может быть целесообразно привлечение к совместному расследованию сторонних организации или допустить участие местных или национальных властей при согласии заявителей на такой подход.

6.3.5 Варианты разрешения жалоб и ответные меры

Подход, используемый при разрешении различных типов жалоб, будет отличаться в зависимости от характера проблемы, частоты возникновения и количества жалоб. Гибкость механизма рассмотрения жалоб позволяет не предписывать конкретную процедуру для каждого конкретного типа жалоб, а предусмотреть варианты их разрешения, соответствующие различным типам жалоб. Например, эти варианты могут включать изменение или прекращение вредной деятельности или ограничение ее сроков и масштабов (например, в отношении строительной пыли, шума или шума подъездной дороги), содействие примирению, а также пересмотр стратегии взаимодействия с заинтересованными сторонами.

Решение по жалобе доводится до сведения заявителя в письменной или устной форме в зависимости от того, какой формат был выбран заявителем в качестве предпочтительного, но во всех случаях компания ведет письменный учет поступивших жалоб. В случаях, если жалоба/претензия отклонена или компания не требует принятия мер, то чтобы предотвратить эскалацию конфликта, представитель компании обязан проявить дипломатичность при информировании заявителя о результатах процесса рассмотрения поступивших жалоб и претензий.

Если претензия принята, то в течение оговоренного срока будет предоставлено и доведено до сведения заявителя предлагаемое решение проблемы. Если заявитель не

согласен с предложенным решением, то компания повторно проведет оценку ситуации, обсудит и уточнит с заявителем его выводы чтобы убедиться что все альтернативные варианты в рамках механизма рассмотрения претензий изучены. Если заявитель по-прежнему не удовлетворен предложенным решением, то он может воспользоваться механизмом разрешения споров, не входящим в механизм рассмотрения жалоб компании (внешний механизм).

Примечание: Внешний механизм рассмотрения жалоб проекта не будет препятствовать доступу к альтернативным, ранее существовавшим механизмам рассмотрения жалоб третьих сторон, включая те, которые относятся к государственному управлению (т.е. управляются правительством).

Если предложенное решение принято или согласовано всеми заинтересованными сторонами, то дело закрывается, и собираются доказательства того, что все необходимые действия были предприняты. К таким доказательствам относятся:

- Проведение встречи с заявителем для достижения коллективного соглашения или получение подтверждения и подшивка его вместе с документами к делу для закрытия претензии; и
- Проведение фотосъемки или сбор других документальных свидетельств для создания полного отчета о жалобе и принятом решении.

Если заявитель не удовлетворен результатами предложенного решения, то действия, касающиеся дальнейшего обсуждения и повторной оценки, должны быть завершены и сообщены в течение 2 недель после сообщения заявителя о его неудовлетворенности результатом решения.

6.4 Механизм рассмотрения жалоб на этапе строительства и ввода в эксплуатацию

На этапе строительства и ввода в эксплуатацию необходимо внедрить два отдельных механизма рассмотрения жалоб для следующих сторон:

- Внутренние стороны; персонал, занятый на строительстве и вводе в эксплуатацию, рабочие, персонал проекта (включая персонал субподрядчиков и посетителей); и

- Внешние стороны.

Несмотря на то, что ответственность и подотчетность остается за Проектной компанией, управление внутренними и внешними механизмами рассмотрения жалоб будет осуществлять Генподрядчик. На одного из сотрудников будет возложена ответственность за прием и рассмотрение всех жалоб. Он также должен будет проводить обучение соответствующего персонала (как это описано ниже). Расследование жалоб будет проводиться Генподрядчиком и может потребовать согласования с проектной компанией или другими субподрядчиками. Все полученные жалобы будут рассмотрены в течение недели с момента получения или же досрочно, в зависимости от срочности жалобы.

Назначенному сотруднику, ответственному за управление взаимодействием с заинтересованными сторонами, будут выделены соответствующие ресурсы. Этот сотрудник также будет отвечать за последующие действия и рассмотрение жалоб. В помощь этому сотруднику может быть выделена дополнительная группа или часть существующей группы; при этом сотрудники должны иметь опыт работы с заинтересованными сторонами и знать требования кредитора к взаимодействию с ними.

На въезде на территорию объекта будут размещены формы для подачи жалоб на узбекском, русском и английском языках. На входе на территорию Проекта будут установлены опечатанные и закрытые ящики для подачи жалоб. Контактная информация менеджера по ОиСС будет вывешена на доске объявлений у главного входа на площадку. Процесс регистрации, рассмотрения, принятия последующих мер и реагирования на них будет таким же, как описано в подразделе 7.3.

Если внешние жалобы поступают по телефону, письмами или электронной почте, они также официально регистрируются и соответствующим образом рассматриваются уполномоченным представителем. Решение по жалобе будет доведено до сведения заявителя в зависимости от того, какой формат сообщения он выбрал в качестве предпочтительного. В случае отклонения претензии, в целях предотвращения эскалации конфликта, представитель компании своевременно проинформирует заявителя о результатах процесса урегулирования.

Компания проведет повторную оценку ситуации, организует встречу с заявителем и представителями местного сообщества, ответственными за арбитраж во время конфликтов или посредничество конфликтующих групп, для обсуждения и уточнения результатов и убедится в том, что все альтернативные варианты в рамках механизма рассмотрения жалоб были изучены.

Официальные записи о подаче жалобы, ее расследовании, определении первопричины (если таковая имеется), корректирующих и предупреждающих действиях и любых последующих мерах (включая мониторинг) будут занесены в формуляр по рассмотрению жалоб и сохранены как документированная информация, также как и другие соответствующие доказательства последующих или корректирующих/закрывающих действий.

В формуляре будут указаны все действия, предпринятые для разрешения жалобы, и все дальнейшие диалоги, а также любой последующий мониторинг ситуации или другие запланированные действия. Заполненные и подписанные формы будут храниться в специальной папке механизма рассмотрения жалоб, которая будет доступна для ознакомления соответствующим внешним сторонам, например, независимым аудитором по экологическим и социальным воздействиям.

Независимо от типа жалобы и уровня реагирования, все жалобы, поданные работниками и третьими сторонами (включая пострадавшие сообщества), будут регистрироваться и доводиться до сведения Проектной компании и кредиторов проекта в рамках регулярного мониторинга и отчетности в области ОиСС. Для мониторинга и оценки управления жалобами в ходе строительства будут использоваться специальные ключевые показатели эффективности (КПЭ).

Примечание: Личные данные и записи будут защищены и использованы только для целей разрешения или анализа жалоб. Никакие личные данные не будут разглашаться или публично сообщаться.

О проблемах ОЗ, ОТ, ТБ и ООС, требующих экстренного реагирования, сообщается по специальным каналам экстренной связи в соответствии с планами по охране труда и здоровья населения, а также Планом готовности и реагирования на чрезвычайные ситуации.

6.5 Механизм рассмотрения жалоб на этапе эксплуатации

Механизм рассмотрения жалоб на этапе эксплуатации проекта будет аналогичен механизму на этапе строительства и ввода в эксплуатацию. Механизм рассмотрения жалоб будет доступен как для внутренних, так и для внешних сторон.

Будет назначен сотрудник, который будет отвечать за надлежащее управление полученными внутренними и внешними жалобами (регистрация, рассмотрение, расследование и реагирование). Формы для подачи внутренних жалоб будут доступны на узбекском, русском и английском языках в ключевых точках на объекте, а для подачи жалоб на каждом объекте будет установлен опечатанный и запечатанный почтовый ящик. Почтовый ящик будет регулярно проверяться.

На въезде на территорию объекта будут размещены формы для подачи жалоб на узбекском, русском и английском языках. На входе на территорию Проекта будут установлены опечатанные и закрытые ящики для подачи жалоб. Процесс регистрации, рассмотрения, принятия последующих мер и ответа на них будет таким же, как описано выше. Все жалобы, поступившие в ходе работ, будут регистрироваться и храниться на объекте в течение как минимум 5 лет.

В случае получения внешних жалоб в виде писем или по электронной почте, они также будут официально регистрироваться и соответствующим образом рассматриваться уполномоченным представителем. Контактная информация менеджера по ОиСС будет вывешена на доске объявлений у главного входа на площадку.

На объектах будут работать выбранные представители рабочих, которые будут участвовать в процессе рассмотрении жалоб и согласовывать свои действия с представителями профсоюзов.

О проблемах ОЗ, ОТ, ТБ и ООС, требующих экстренного реагирования, сообщается по специальным каналам экстренной связи в соответствии с планами по охране труда и здоровья населения, а также Планом готовности и реагирования на чрезвычайные ситуации.

6.6 Процедуры рассмотрения жалоб женщин, уязвимых и обездоленных групп населения

Проектная компания и Генподрядчик будут применять следующие процедуры для обеспечения информирования о случаях ГНСД (гендерное насилие и сексуальные домогательства):

- В рамках трудового контакта, работникам будет предоставлена информация о кодексе поведения на местных языках, включающая положения о порядке информирования, проведения расследований, увольнения и дисциплинарных взысканий в отношении лиц, совершающих акты гендерного насилия и сексуальных домогательств.

- Проектная компания и Генподрядчик будут проводить обязательное и регулярное обучение и повышение осведомленности работников о гендерном насилии и сексуальных домогательствах по отношению к членам местного сообщества и их коллегам, особенно женщинам, а также о наличии механизма подачи жалоб для сообщения о любых таких случаях.
- Работники будут ознакомлены с законами и нормативными актами, согласно которым сексуальные домогательства и гендерное насилие являются уголовно наказуемыми деяниями и преследуются по закону.
- Обеспечить сбалансированное представительство женщин в командах по ОТ, ТБ и ООС и ССО, для оказания содействия работницам Генподрядчика и проектной компании.
- Разработать инструменты для подачи анонимных жалоб на сексуальные домогательства со стороны работников и представителей принимающей общины и обеспечить конфиденциальность заявителей.
- Проектная компания и Генподрядчик будут работать в тесной координации с местными властями при расследовании любых жалоб, связанных с гендерным насилием и сексуальными домогательствами в принимающих сообществах, если они касаются работников проекта.
- Генподрядчик будет проводить целевое обучение (в том числе жизненным навыкам, таким как лидерство и принятие решений) и повышать осведомленность уязвимых работников, таких как женщины; и
- Разработает систему мониторинга деятельности по борьбе с ГН для оценки эффективности мер контроля.

6.6.1 Сообщение о гендерном насилии и сексуальных домогательствах (ГНСД)

Должны быть разработаны каналы и инструменты для анонимного информирования о случаях ГНСД. Чтобы стимулировать сообщения о таких инцидентах, каналы информирования должны обеспечивать безопасность и конфиденциальность заявителей. Каналы информирования должны включать ящики для подачи жалоб/обратной связи, бесплатный телефонный номер, назначенную общественную организацию (например, НПО и т.д.), группу целевых пользователей или местную женскую организацию. Каналы информирования должны включать анонимные и дружественные к ребенку варианты, чтобы поощрять детей и подростков к обращению за помощью.

6.7 Контактная информация механизма рассмотрения жалоб

Участникам проекта будет предоставлена следующая информация для подачи жалоб или комментариев по предлагаемому проекту.

Примечание: Методы взаимодействия, указанные в перспективном ПВЗС для строительной фазы проекта, будут использованы для введения в должность ССО (Специалист по связям с общественностью), которые возьмут на себя взаимодействие с заинтересованными сторонами и управление жалобами от имени группы ССО, сотрудничающей с местным консультантом по вопросам ОВОСС и ПОЗВСС (компания Juru Limited), после завершения комплектования штата сотрудников Проектной компании и введения их в должность.

Примечание: Методы взаимодействия, указанные в перспективном ПВЗС для строительной фазы проекта, будут использованы для введения в должность ССО (Специалист по связям с общественностью), которые возьмут на себя взаимодействие с заинтересованными сторонами и управление жалобами от имени группы ССО, сотрудничающей с местным консультантом по вопросам ОВОСС и ПОЗВСС (компания Juru Limited), после завершения комплектования штата сотрудников Проектной компании и введения их в должность.

Таблица 6-1 Контактная информация сотрудников отдела МРЖ (на стадии планирования проекта)

СПЕЦИАЛИСТ ПО СВЯЗЯМ С ОБЩЕСТВЕННОСТЬЮ (ССО)	КОМПАНИЯ	КОНТАКТНАЯ ИНФОРМАЦИЯ
Ирода Маликова	Juru	Эл.почта: i.malikova@juru.org Моб.: +998-71-202-0440
Динара Рустами	Juru	Эл.почта: d.rustami@juru.org Моб.: +998-71-202-0440

Таблица 6-2 Контактная информация сотрудников отдела МРЖ (на стадии реализации проекта)

Компания	КОНТАКТНАЯ ИНФОРМАЦИЯ
Проектная компания	Имя: Махмудов Шерзод Тел.: +998 95 115 0306 Эл.почта: smaxmudov@acwapower.com
Генподрядчик	Имя: Хавасхон Парпиева Телефон: +99893 9760710 Электронная почта: khavaskhon.parpieva@Intecc.com
Эксплуатационная компания	Имя: [подлежит уточнению] Телефон: [подлежит уточнению] Электронная почта: [подлежит уточнению]

Контактная информация проектной компании и Генподрядчика/эксплуатационной компании будет подтверждена до начала строительства и эксплуатации.

6.8 Технологический процесс и сроки

Таблица 6-3. Обзор процесса МРЖ

РЕШЕНИЕ	Срок
Получение/подача жалобы	-
<ul style="list-style-type: none"> Жалоба регистрируется. С заявителем связываются для подтверждения получения и уточнения сроков ответа. 	В течение 7 рабочих дней с момента подачи жалобы
<ul style="list-style-type: none"> Жалоба расследуется консультантом и ССО проектной компании. Принимается решение о мерах по исправлению ситуации. 	В течение 14 рабочих дней с момента подачи жалобы*
<ul style="list-style-type: none"> Предлагаемые меры по исправлению ситуации или необходимые разъяснения доводятся до сведения заявителя. Подателю жалобы предлагается предоставить отзыв о мерах по 	В течение 14 рабочих дней с момента подачи жалобы

РЕШЕНИЕ	СРОК
<p>исправлению положения или разьяснения.</p> <p>Примечание: В том случае, если заявитель не удовлетворен первым ответом, будут предприняты следующие действия.</p>	
<p>В случае получения отрицательной обратной связи при первом принятии мер по исправлению положения будут соблюдены следующие процедуры:</p>	
<ul style="list-style-type: none"> Отзыв заявителя заносится в журнал регистрации жалоб (т.е. указывается причина неудовлетворения). Если у заявителя есть запрос на альтернативное решение, то такой запрос отмечается как часть обратной связи. 	<p>В течение 14 рабочих дней с момента подачи жалобы</p>
<ul style="list-style-type: none"> Жалоба повторно рассматривается Консультантом и менеджером проектной компании по ОиСС. Новые предлагаемые меры по исправлению положения или окончательное решение с дополнительными разьяснениями/обоснованиями подготавливаются внутри компании. 	<p>В течение 28 рабочих дней с момента подачи жалобы</p>
<ul style="list-style-type: none"> Новое предлагаемое решение или окончательное решение с дополнительными разьяснениями/обоснованиями, доведенное до сведения заявителя. <p>Примечание: В том случае, если заявитель не будет удовлетворен вторым ответом, будут предприняты следующие действия.</p>	<p>В течение 28 рабочих дней с момента подачи жалобы</p>
<p>В случае получения отрицательного отзыва о повторных мерах по исправлению положения будут применены следующие процедуры</p>	

РЕШЕНИЕ	СРОК
Жалоба и соответствующие отчеты о расследовании направляются в Комитет ПОЗВСС для рассмотрения.	В течение 30 рабочих дней с момента подачи жалобы
Достижение консенсуса по предложенному решению.	В течение 40 рабочих дней с момента подачи жалобы
<p>Окончательное решение о согласованных мерах по исправлению ситуации доводится до сведения заявителя.</p> <p>Примечание: В случае, если заявитель не удовлетворен третьим ответом, будут предприняты следующие действия.</p>	В течение 40 рабочих дней с момента подачи жалобы
В случае получения отрицательного отзыва о третьем решении по исправлению положения будут применены следующие процедуры	
Заявитель информируется о том, что он имеет право обратиться в альтернативные инстанции для разрешения оставшейся жалобы или претензии за пределами проектной организации.	-
В случае, если определенные сложности приведут к затягиванию расследования и устранению недостатков, Заявитель будет проинформирован о таких задержках и получит информацию об обновленных сроках рассмотрения.	

6.9 Информационный центр проекта

В таблице ниже приведены предлагаемые места предоставления проектной документации на территории Проекта, чтобы местные жители могли получить физический доступ к проектной документации.

Таблица 6-4 Места доступа к проектной документации.

РАЙОН	МЕСТОПОЛОЖЕНИЕ	ОБОСНОВАНИЕ
Все затронутые проектом сообщества.	Центры содействия занятости (или почтовые отделения / государственные школы, где это целесообразно) в	Центры занятости подходят для создания в округах пунктов подачи жалоб по проектам и могут служить информационным центром для жителей.

Район	Местоположение	Обоснование
	районах, затронутых проектом.	

Проектная компания и Генподрядчик должны провести дополнительные консультации с лидерами и старейшинами местных сообществ для определения пригодности предлагаемых мест установки ящиков для подачи жалоб. При необходимости, места предложенные в приведенной выше таблице, будут обновлены. Помимо того, что информация и документы по проекту будут доступны для ознакомления в предложенных местах, а жалобы будут приниматься в офисах/центрах местных сообществ. Все полученные жалобы будут своевременно рассматриваться в соответствии с Разделом 6.3 настоящего документа.

Лица, ответственные за распространение информации и документов по ОиСС будут назначены лидерами общин и членами районной администрации. План взаимодействия с заинтересованными сторонами будет доведен до сведения этих лиц и местного руководства, чтобы организовать доставку и распространение документов для ознакомления. Любые вопросы, комментарии и жалобы в отношении проектной документации будут приниматься и рассматриваться в рамках внешнего/стороннего механизма рассмотрения жалоб.

Кроме того, проектная компания в координации с соответствующими местными органами власти установит у входа в районные хокимияты информационный щит для предоставления не технической информации о проекте, включающей карту проекта, график строительства, контактные данные отдела МРЖ, возможности трудоустройства для местных жителей и т.д.

6.10 Обучение

- В обязанности руководства проекта входит одобрение механизма рассмотрения жалоб и обеспечение осведомленности о наличии этого процесса. Руководство проекта также должно обеспечить выделение персонала для управления механизмом рассмотрения жалоб.
- Такие сотрудники должны быть полностью ознакомлены с механизмом рассмотрения жалоб и иметь доступ к данному документу чтобы выполнять свои обязанности для эффективной реализации МРЖ; и
- Поскольку жалобы могут подаваться/приниматься на входе на территорию проекта, необходимо обеспечить обучение сотрудников службы безопасности этому процессу и обеспечить доступ к данному документу и

любим применимым формам, контактными данным ответственных сторон проекта и т.д.

- Все сотрудники будут проинформированы о наличии механизма подачи жалоб во время вводного инструктажа, в том числе о таких особенностях, как порядок подачи заявлений в случаях гендерного насилия и сексуальных домогательств, процедуры подачи заявлений и место доступа к механизму подачи жалоб.

7 ПЛАН РЕАЛИЗАЦИИ

Для эффективного функционирования ПВЗС проекта, важно определить структуру управления и назначить соответствующий персонал для выполнения обязательств по ПВЗС.

7.1 Функции и обязанности

Примечание: Приведенные ниже роли необходимо пересмотреть после завершения формирования штатов по ОиСС проектной компании, Генподрядчика и эксплуатационной компании, а также распределения конкретных ролей и обязанностей в командах по ОиСС.

Обязанности менеджера по ОиСС и сотрудника по связям с общественностью будут изложены ниже после получения подтверждения от Проектной компании и Генподрядчика/ компании по эксплуатации и техническому обслуживанию.

7.1.1 Специалист по социальным вопросам (Проектная компания)

ФИО	Шерзод Махмудов
КОНТАКТНАЯ ИНФОРМАЦИЯ	Телефон: +99895 1150306 Электронная почта: smaxmudov@acwapower.com

Специалист по социальным вопросам, который будет нанят Проектной компанией, на протяжении всего этапа строительства будет отвечать за следующее:

- Контроль за разработкой плана взаимодействия с заинтересованными сторонами проектной компанией и Генподрядчиком в ходе строительства, а также проектной компанией (и любыми подрядчиками по эксплуатации и техническому обслуживанию) в ходе эксплуатации;
- Контроль за реализацией Плана взаимодействия с заинтересованными сторонами на последующих этапах реализации проекта в координации с ССО (Специалист по связям с общественностью), нанятых со стороны Генподрядчика;
- Контроль за разрешением жалоб населения, связанных с отводом земель (применимость будет подтверждена) до начала строительной фазы проекта, а также жалоб, связанных с последующей эксплуатацией проекта;

- Контроль за рассмотрением жалоб со стороны ССО Подрядчика в ходе строительства проекта.

7.1.2 Менеджер по охране труда и промышленной безопасности (Проектная компания)

ФИО	Халед Альгаммаз
КОНТАКТНАЯ ИНФОРМАЦИЯ	Тел.: +998 95 115 5106 Эл.почта: kalgammaz@acwapower.com

Руководитель отдела по ОТ, ТБ и ООС отвечает за:

- Обеспечение признания заинтересованных сторон в качестве партнеров в разработке и достижении стратегических целей;
- Оказание содействия подразделению по работе с заинтересованными сторонами в проведении эффективных консультаций и вовлечении заинтересованных сторон;
- Консультирование высшего руководства по вопросам и/или рискам, связанным с взаимоотношениями с заинтересованными сторонами в целях эффективного управления рисками;
- Поддержка внедрения и управления ПВЗС;
- Участие в мероприятиях по взаимодействию с заинтересованными сторонами, которые непосредственно связаны с вопросами по ОТ, ТБ и ООС или планированием действий в чрезвычайных ситуациях; и
- Взаимодействие с любыми внешними заинтересованными сторонами в отношении аварийного планирования, учений и случаев возникновения чрезвычайных ситуаций, если это необходимо.

7.1.3 ОиСС Менеджер (Генподрядчик)

ФИО	Реваз Енукидзе
КОНТАКТНАЯ ИНФОРМАЦИЯ	Телефон: +998959897378 Электронная почта: revaz.enukidze@Intecc.com

Генподрядчик нанимает/назначает менеджера по экологическим и социальным вопросам на этапе строительства и ввода в эксплуатацию, а проектная компания - на этапе эксплуатации. Руководитель отдела по ОТ, ТБ и ООС проектной компании будет осуществлять надзор за деятельностью менеджера по экологическим и социальным вопросам. Менеджер по экологическим и социальным вопросам отвечает за:

- Реализация всех аспектов ПВЗС, обеспечивающих соответствие проекта требованиям кредиторов;
- Выявление проблем заинтересованных сторон и принятие соответствующих мер для их решения.
- Контроль за своевременное распространение информации о ПВЗС и доступных методах взаимодействия специалистом по связям с общественностью;
- Обеспечение инструктажа персонала проекта относительно ПВЗС и механизма рассмотрения жалоб (включая сотрудников службы безопасности), а также предоставление необходимых ресурсов (например, транспортных средств, служебных телефонов, офисных материалов);
- Обеспечение надлежащего управления встречами с заинтересованными сторонами и предоставлением информации.
- Контроль за рассмотрением и разрешением всех жалоб; и
- Контроль за независимым периодическим мониторингом и предоставлением аудиторских отчетов нетехнического характера и, при необходимости, полных отчетов.

7.1.4 Сотрудник по связям с общественностью (Генподрядчика)

ФИО	Хавасхон Парпиева
КОНТАКТНАЯ ИНФОРМАЦИЯ	Телефон: +99893 9760710 Электронная почта: khavaskhon.parpieva@Intecc.com

Для поддержания регулярной связи с заинтересованными сторонами будет нанят/назначен специалист по связям с общественностью (эту роль может выполнять назначенный менеджер по ОиСС). Руководитель проекта должен быть хорошо осведомлен о регионе реализации проекта и свободно владеть русским и узбекским языками. В обязанности специалиста по связям с общественностью входят:

- Выявление, информирование и регистрация общественных мнений, суждений и жалоб населения, а также передача их соответствующим сотрудникам для принятия последующих мер;
- Создание системы отслеживания жалоб, позволяющей отслеживать тип поданных жалоб, заявителя и статус каждой жалобы;
- Публикация и распространение информации среди заинтересованных сторон и перевод материалов на соответствующие языки;
- Разрешение мелких и простых вопросов, например, связанных с запросом заявителя о предоставлении информации;

- Получение разъяснений от других членов руководства по поводу рассмотрения конкретных жалоб, например, необходимости уведомления Проектной компании (или других сторон Проекта) по поводу содержания или ответа на определенную жалобу;
- Обеспечение надлежащей регистрации, рассмотрения и обработки всех полученных внешних жалоб в установленные сроки, как это предусмотрено настоящей процедурой; и
- Быть в курсе любых изменений в обязательствах по взаимодействию с заинтересованными сторонами и рассмотрению жалоб.

7.1.5 Комитет по ПВСС

Будет создан межведомственный комитет по ПВСС, основными задачами которого являются (i) помощь в разрешении жалоб населения, связанных с реализацией ПОЗВСС, и (ii) подтверждение соответствия дополнительных (возникающих) прав ЗПД (Затронутые проектом домохозяйства) на получение ПОЗВСС (План отвода земель и восстановления средств к существованию).

Комитет будет создан после обнародования информации о ПОЗВСС среди местного населения в районах, затронутых проектом (в частности, в районе Нуробод), и будет функционировать в течение одного года с момента начала строительных работ на территории проекта.

Комитет будет выполнять следующие обязанности:

- Создание на местном уровне осведомленности о роли Комитета по ПВСС в связи с ПОЗВСС Проекта.
- Установление процедур и критериев проверки заявлений на компенсацию и дополнительные льготы по ПОЗВСС в связи с экономическим переселением.
- Установление сроков выплаты компенсаций после проверки претензий.
- Ведение учета всех заявлений, проверок и предоставление дополнительных льгот (т.е. протоколы заседаний и т.д.).

Комитет будет играть важную роль в проверке потенциальных претензий на компенсацию и дополнительную помощь в восстановлении средств к существованию со стороны всех ЗПД (Затронутые проектом домохозяйства), которые не были выявлены на момент проведения оценки. В состав Комитета по ПВСС будут входить следующие стороны:

- Местные лидеры затронутых общин/махаллей.
- Представители кадастровых управлений Нуробадского, Пастдаргомского и Самаркандского районов.

-
- Специалист по социальным вопросам/старший ССО проектной компании
 - Избранные представители ЗПД

Все внешние стороны, входящие в состав Комитета по ПВСС, пройдут комплексное вводное обучение по задачам планирования восстановления средств к существованию в соответствии с основными обязательными требованиями и требованиями кредиторов проекта. Стороны будут ознакомлены с Проектом, воздействием на средства к существованию, связанным с изъятием земель, механизмами восстановления средств к существованию, а также с организацией ОиСС, занимающейся реализацией ПОЗВСС и рассмотрением жалоб населения.

7.2 Мониторинг и отчетность

Для оценки хода или успешности реализации ПВЗС, необходимо учитывать следующие ключевые показатели эффективности (КПЭ). Учет КПЭ должен вестись ежемесячно.

Таблица 7-1. КПЭ для мониторинга и оценки ПВЗС на этапе строительства и эксплуатации

№ КПЭ	Ключевые показатели эффективности (КПЭ)	Цели	Целевые сроки	Средства проверки (СП)	Частота проведения МИО	Зона ответственности
1	Совокупное количество жалоб, связанных со здоровьем, охраной труда, социальной и экологической безопасностью местного населения, в разбивке по категориям. ²	Убывающий	На протяжении всего строительства и эксплуатации	Журналы регистрации жалоб третьих лиц (внешних)	Ежемесячно; ежеквартально	<ul style="list-style-type: none"> • Проектная компания • Генподрядчик (во время строительства) • Подрядчик по ЭиТО (во время эксплуатации)
2	Доля неразрешенных/находящихся на рассмотрении жалоб.	100% поданных жалоб были рассмотрены	На протяжении всего строительства и эксплуатации	Журналы регистрации жалоб третьих лиц (внешних)	Ежемесячно; ежеквартально	<ul style="list-style-type: none"> • Проектная компания • Генподрядчик (во время строительства) • Подрядчик по ЭиТО (во время эксплуатации)
3	Количество жалоб, не решенных менее чем за 3 месяца и 6 месяцев (отдельно).	100% поданных жалоб были рассмотрены в течение 6	На протяжении всего строительства и эксплуатации	Журналы регистрации жалоб третьих лиц (внешних)	Ежемесячно; ежеквартально	<ul style="list-style-type: none"> • Проектная компания

² В этот подсчет включаются как закрытые, так и находящиеся на рассмотрении жалобы. Для надлежащего мониторинга, отчетности и управления, общее количество жалоб будет разбито по категориям.

№ КПЭ	КЛЮЧЕВЫЕ ПОКАЗАТЕЛИ ЭФФЕКТИВНОСТИ (КПЭ)	ЦЕЛИ	ЦЕЛЕВЫЕ СРОКИ	СРЕДСТВА ПРОВЕРКИ (СП)	ЧАСТОТА ПРОВЕДЕНИЯ МИО	ЗОНА ОТВЕТСТВЕННОСТИ
		месяцев с момента их получения				<ul style="list-style-type: none"> Генподрядчик (во время строительства) Подрядчик по ЭиТО (во время эксплуатации)
4	Среднее суммарное время рассмотрения жалоб.	Менее чем через месяц с момента получения жалобы	На протяжении всего строительства и эксплуатации	Журналы регистрации жалоб третьих лиц (внешних)	Ежемесячно; ежеквартально	<ul style="list-style-type: none"> Проектная компания Генподрядчик (во время строительства) Подрядчик по ЭиТО (во время эксплуатации)
5	Количество полученных и разрешенных жалоб, касающихся СЭД, СД, ГН и т.д.	100% жалоб, связанных с СЭД, ГНСД и гендерным насилием, разрешены	На протяжении всего строительства и эксплуатации	Журналы регистрации жалоб третьих лиц (внешних)	Ежемесячно; ежеквартально	<ul style="list-style-type: none"> Проектная компания Генподрядчик (во время строительства) Подрядчик по ЭиТО (во время эксплуатации)
6	Процентная доля запланированных мероприятий в рамках ПВЗС, выполненных и доведенных до сведения кредиторов проекта	Выполнено 100% запланированных мероприятий в рамках ПВЗС и доведено до сведения кредиторов проекта	На протяжении всего строительства и эксплуатации	Журналы регистрации жалоб третьих лиц (внешних)	Ежемесячно, ежеквартально, раз в два года и ежегодно (по мере необходимости)	<ul style="list-style-type: none"> Проектная компания Генподрядчик (во время строительства) Подрядчик по ЭиТО (во время эксплуатации)

Проектная компания будет публиковать отчет об устойчивом развитии Проекта, по крайней мере, на ежегодной основе. Этот отчет будет размещен на веб-сайте разработчика проекта. Печатные копии отчета также будут доступны в Информационных центрах проекта (ИЦП).

8 ОБЗОР

Как указано в настоящем документе, ПВЗС является "живым" документом, который будет использоваться в СЭСУ в течение всего жизненного цикла проекта в качестве справочного документа. В связи с этим существует необходимость обновления ПВЗС по мере необходимости для включения в него любых соответствующих изменений, таких как изменение условий реализации проекта, новые требования, появление новых заинтересованных сторон, пересмотр методик, изменение методов взаимодействия, смена соответствующего персонала, изменение механизма рассмотрения жалоб и т.д. Также может возникнуть необходимость в обновлении ПВЗС и механизма рассмотрения жалоб в рамках корректирующих действий, связанных с результатами аудита или другими результатами.

Как минимум, ПВЗС будет пересматриваться на ежегодной основе с целью достижения постоянного улучшения.

ПРИЛОЖЕНИЕ А – ПРИМЕР ФОРМЫ ПОДАЧИ ЖАЛОБЫ

<u>Форма подачи жалобы</u>	
Инструкции	Пожалуйста, заполните форму подачи жалобы четким почерком и отправьте ее одним из следующих способов: <ul style="list-style-type: none"> - Непосредственно менеджеру по экологическим и социальным вопросам - По электронной почте: - Через почтовый ящик у главного входа на территорию проекта
ФИО	Имя:
	Фамилия:
	<input type="checkbox"/> Я хочу подать жалобу анонимно
Контактная информация Пожалуйста, отметьте, как Вы хотите чтобы с Вами связались (почта, телефон, электронная почта).	<input type="checkbox"/> По почте: <i>Пожалуйста, укажите почтовый адрес:</i>
	<input type="checkbox"/> По телефону:
	<input type="checkbox"/> По электронной почте:
Предпочтительный язык общения	<input type="checkbox"/> Узбекский
	<input type="checkbox"/> Русский
	<input type="checkbox"/> Английский
Описание инцидента/жалобы	<i>Что произошло? Где это произошло? С кем это произошло? Каков результат проблемы?</i>
Дата инцидента/жалобы	<input type="checkbox"/> Однократный инцидент/жалоба (дата...)
	<input type="checkbox"/> Произошло более одного раза (сколько раз?)
	<input type="checkbox"/> Постоянно (в настоящее время испытываю проблему)
Что бы Вы хотели для разрешения проблемы?	

Подпись:	
Дата:	

ПРИЛОЖЕНИЕ В - ФОРМА РЕГИСТРАЦИИ ЖАЛОБ

№	ДАТА	Имя или фамилия заявителя	контактная информация	Предпочитаемый язык общения	Желаемая анонимность?	Описание проблемы	Ответственное лицо	Действия, которые необходимо предпринять	Дата выполнения	Результаты действий	Дата закрытия	Доказательства (если применимо)

ПРИЛОЖЕНИЕ С ОЗНАКОМИТЕЛЬНАЯ БРОШЮРА ПО ПРОЕКТУ И МРЖ

ПРИЛОЖЕНИЕ D СПИСОК РАЙОНОВ И СООБЩЕСТВ, ЗАТРОНУТЫХ ПРОЕКТОМ

Регион	Район	Махалла
Самарканд	Нуробод	Чорвадор
		Олга
		Джом
		Уртабуз
		Улус
		Дустлик
		Сарикуль
		Мехнаткаш
		Чортут
		Сазаган
		Сарой
	Пастдаргом	Дустлик МФИ
		Эльбек
		Хончорбог
		Навбахор
		Янгиавлод
		Ильм
		Утарчи
		Мустакиллик
		Беклар
		Навруз
		Янгиобод
		Болдир
		Дурмансой
		Истикбол
		Бешбола
		Кушчинор
		Шомбулок
		Оқдарьо
	Гузакент	

Регион	Район	Махалла
	Пайарик	Кумушкент
		Халкобод
		Чоштепа
		Эрназаркургон
		Худжа Исмоил
		Маниобод
		Сарисув
		Туполо
		Окургон
		Бобур
		Полвонарик
	Джомбой	Полвонарик
		Ногохон
		Кульбости
		Кунгирот
		Газира
		Сарыкипчук
	Булунгур	Богбон
		Бешкутон
		Янгиобод
		Каттакишлок
Лалмикор		
Губдин		
Джизак	Галлаорол	Хоминкургон
		Октом
		Мулькиш
		Мирзабулог
		Кукбулок
		Кукгунбаз
	Шароф Рашидов	Янги-Диер
		Маданият
		Кульписар
		Тараккийот
		Бустон
		Самаркандкудук

Регион	Район	Махалла	
	Зафаробод	Йоркин	
		Бирлик	
	Пахтакор	Окбулок	
		Олмазор	
		Пахтакор	
		Мингчинор	
	Дустлик	Манас	
	Сырдарья	Сырдарья	Зарбдор
Оби хайот			
Оби зилол			
Хисобдон			
Энке			
Хамдам			
Тиник			
Та'минотчи			
Хамкор			
Сохиль			
Мирзаобод		Мирзачул	
		Дехконобод	
		Т.Ахмедов	
Акалтин		Захириддин Мухаммад Бобур	
		Сардоба	
		А.Тоиров	
Сардоба		Шароф Рашидов (Мингчинор)	
		Т.Малик (Богзор)	
Сайхунобод		Зафаробод	
Ташкент		Куйичирчик	Дустлик I
			Джумагуль
			Пахтачи
			Уччинор
	Бирлик		
	Дустлик		
	Чинобод		
	Пахтазор		

Регион	Район	Махалла
Бухара	Каракуль	Чекирчи
		Худжалар
		Тинчлик